

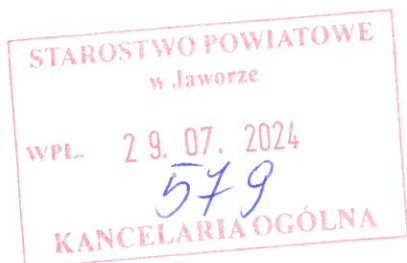


Wydział Gospodarki Nieruchomościami i Środowiska

Starostwa Powiatowego w Jaworze
ul. Wrocławska 26, 59-400 Jawor
tel. +48 76 729 01 34, fax. 48 76 729 01 60
powiatjaworski.pl | ziemiajaworska.pl
powiatjaworski@powiatjaworski.pl

Jawor, dnia 29 lipca 2024 r.

GNIŚ.604.9.2024.3



050
29.07.2024

Pan

Mariusz Barański

Przewodniczący Rady Powiatu

Jaworskiego

Wydział Gospodarki Nieruchomościami i Środowiska w związku z obowiązkiem wynikającym z zapisów art. 250 ust. 10 ustawy z dnia 20 lipca 2017 r. Prawo wodne (Dz. U. z 2023 r., poz.1478 z późn. zm.) przedkłada w załączeniu roczne sprawozdania z działań podejmowanych na terenie:

- Nadzoru Wodnego w Środzie Śląskiej na obszarach powiatów: średzkiego, legnickiego, jaworskiego, świdnickiego,
 - Nadzoru Wodnego Wałbrzych na obszarach powiatów: M. Wałbrzych, wałbrzyskiego, świdnickiego, dzierzoniowskiego, kłodzkiego, jaworskiego,
 - Nadzoru Wodnego w Złotoryi na obszarach powiatów: złotoryjski, jaworski, jeleniogórski,
 - Nadzoru Wodnego w Jaworze na obszarach powiatów: jaworskiego, świdnickiego, złotoryjskiego, kamiennogórskiego i wałbrzyskiego,
 - Nadzoru Wodnego w Legnicy na obszarach powiatów: bolesławieckiego, jaworskiego, jeleniogórskiego, legnickiego, miasta Legnica, lubińskiego, lwóweckiego, polkowickiego, średzkiego, świdnickiego i złotoryjskiego,
- za rok 2023 z prośbą o włączenie pod obrady Rady Powiatu.

Jednocześnie informuję, iż kierownik Nadzoru Wodnego roczne sprawozdanie, o którym mowa w ust. 10, każdorazowo będzie przedstawiał Radzie do końca drugiego kwartału roku następującego po roku, którego dotyczy. W związku z czym proszę o cykliczne ujęcie sprawozdań w planach pracy Rady Powiatu na kolejne lata.

Wydział Gospodarki Nieruchomościami i Środowiska informuje, że z w/w sprawozdaniami Zarząd Powiatu zapoznał się na posiedzeniu w dniu 25.07.2024 r.

DYREKTOR WYDZIAŁU
Gospodarki Nieruchomościami i Środowiska
Sylvia Kasprzyk
Sylvia Kasprzyk



Państwowe
Gospodarstwo Wodne
Wody Polskie

VCS.0800.3.2024.EW



RPL/2977/2024 P

Data: 2024-03-13

Adresaci
wg rozdzielnika

GMI, 609, P, 2024,

Środa Śląska, 05.03.2024 r.

GMP
Czerwony

B. Frydrych
1103 2024 2024

dotyczy: rocznego sprawozdania z działań podejmowanych przez Nadzór Wodny w Środzie Śląskiej na terenie powiatu średzkiego, legnickiego, jaworskiego, świdnickiego.

Zgodnie z art. 250 ust. 10 ustawy Prawo wodne (Dz. U. z 2023 r. poz. 1478 ze zm.) Nadzór Wodny w Środzie Śląskiej przesyła roczne sprawozdanie z działań podejmowanych na terenie Nadzoru Wodnego w Środzie Śląskiej na obszarach powiatów średzkiego, legnickiego, jaworskiego, świdnickiego za rok 2023.

W załączeniu:

1. Sprawozdanie z działań podejmowanych na terenie Nadzoru Wodnego w Środzie Śląskiej na obszarach powiatów średzkiego, legnickiego, jaworskiego, świdnickiego za rok 2023.

Otrzymują:

1. Starostwo Powiatowe w Środzie Śląskiej
ul. Wrocławska 2
55-300 Środa Śląska
2. Starostwo Powiatowe w Legnicy
Plac Słowiański 1
59-220 Legnica
3. Starostwo Powiatowe w Świdnicy
ul. Marii Skłodowskiej-Curie 7
58-100 Świdnica
4. Starostwo Powiatowe w Jaworze
ul. Wrocławska 26
59-400 Jawor
5. a/a

Starostwo Powiatowe w Środzie Śląskiej
ul. Wrocławska 2
55-300 Środa Śląska

KIEROWNIK
Analis
Legnicka karczka

Sprawę prowadzi:

Elżbieta Wójtowicz

tel. 71 317 34 62

e-mail: elzbieta.wojtowicz@wody.gov.pl





Państwowe
Gospodarstwo Wodne
Wody Polskie

**Państwowe Gospodarstwo
Wodne
Wody Polskie**
Nadzór Wodny w Środzie Śląskiej
ul. Wrocławska 44
55-300 Środa Śląska

**SPRAWOZDANIE Z DZIAŁAŃ PODEJMOWANYCH NA TERENIE
NADZORU WODNEGO W ŚRODZIE ŚLĄSKIEJ
NA OBSZARACH POWIATÓW ŚREDZKIEGO, LEGNICKIEGO,
JAWROSKIEGO, ŚWIDNICKIEGO
ZA ROK 2023**

Środa Śląska, 05.03.2024 rok

Spis treści:

- 1. Podstawa prawna sprawozdania.**
- 2. Obszar działania Nadzoru Wodnego wraz z mapą i krótką charakterystyką.**
- 3. Zestawienie gmin znajdujących się na terenie działania Nadzoru Wodnego.**
- 4. Zakres prac wykonanych na terenie działania Nadzoru Wodnego.**
- 5. Ilość i rodzaj spraw prowadzonych przez Nadzór Wodny.**
- 6. Pozostałe informacje.**

1. Podstawa prawna sprawozdania.

W związku z obowiązkiem wynikającym z zapisów art. 250 ust. 10 ustawy z 20 lipca 2017 r. Prawo wodne (Dz. U. z 2023 r. poz. 1478 ze zm.) przedstawiam Radzie Powiatu Środa Śląska, Legnica, Jawor, Świdnica roczne sprawozdanie z działań podejmowanych w roku 2023, na terenie powiatów średzkiego, legnickiego, jaworskiego, świdnickiego przez Państwowe Gospodarstwo Wodne Wody Polskie, Regionalny Zarząd Gospodarki Wodnej we Wrocławiu, Zarząd Zlewni we Wrocławiu, Nadzór Wodny w Środzie Śląskiej.

Do podstawowych zadań Nadzoru Wodnego należy w szczególności:

- a) prowadzenie Biura Obsługi Klienta (BOK) oraz biura podawczego w zakresie właściwości nadzoru wodnego,
- b) prowadzenie postępowań administracyjnych w zakresie zgłoszeń wodnoprawnych,
- c) prowadzenie postępowań administracyjnych w sprawach dotyczących zwolnienia od zakazu grodzenia nieruchomości przyległych do publicznych śródlądowych wód powierzchniowych,
- d) załatwianie skarg i wniosków, oraz prowadzenie ich rejestru,
- e) monitorowanie sytuacji na rzekach i ciekach naturalnych oraz informowanie Zarządu Zlewni o zagrożeniach w sytuacji wystąpienia ekstremalnych zjawisk hydrologicznych, prowadzenie współpracy z Centrum Operacyjnym Ochrony Przeciwpowodziowej RZGW,
- f) opiniowanie przekroczenia cieków, przepustów, lokalizacji budynków, wylotów z kanalizacji, stawów, ujęć wody, zbiorników wodnych i innych obiektów,
- g) dokonywanie okresowych przeglądów wód i urządzeń wodnych,
- h) współudział w przygotowywaniu planu w zakresie utrzymania wód, urządzeń wodnych, usuwania szkód oraz uzyskiwania wymaganych prawem decyzji pozwalających na prowadzenie prac utrzymaniowych,
- i) dokonywanie odczytów wskazań urządzeń pomiarowych,
- j) utrzymywanie i eksploatacja urządzeń wodnych oraz cieków naturalnych będących własnością Skarbu Państwa - PGW Wody Polskie oraz ich nadzór nad realizacją prac wykonywanych przez firmy zewnętrzne,
- k) współpraca z jednostkami samorządowymi oraz organami odpowiedzialnymi za ochronę środowiska i gospodarkę wodną w zakresie właściwości nadzoru wodnego,
- l) współpraca w akcji powodziowej i szacowaniu szkód powodziowych,
- ł) administrowanie obiektami nadzoru wodnego.

2. Obszar działania Nadzoru Wodnego wraz z mapą i krótką charakterystyką.

Nadzór Wodny w Środzie Śląskiej obejmuje swoim zasięgiem głównie powiat średzki, a także część powiatu legnickiego, jaworskiego, świdnickiego oraz wrocławskiego. Całkowita powierzchnia obszaru objęta zasięgiem NW Środa Śląska wynosi 746 km².

Na terenie administrowanym przez NW Środa Śląska długość cieków (wg ewidencji wód, urządzeń melioracji wodnych oraz zmeliorowanych gruntów) wynosi 257,57 km w tym:

- **rz. Średzka Woda (całkowita długość 30,685 km)** – na terenie gm. Środa Śląska to odcinki w km: 0+230 – 1+285, 3+800 – 25+925, 27+235 – 28+620; odcinki w km 0+000 – 0+230 i 1+285 – 3+800 znajdują się na terenie gm. Malczyce; odcinek w km 25+925 – 27+235 znajduje się na terenie gm. Udanin; odcinek w km 28 +620 – 30+685 znajduje się na terenie gm. Kostomłoty;
- **rz. Jeziorka (całkowita długość 34,420 km)** – odcinek w km 0+000 – 12+175 znajduje się na terenie gm. Środa Śl.; odcinek w km 12+175 – 34+420 znajduje się na terenie gm. Miękinia;
- **rz. Nowy Rów (całkowita długość 15,800 km)** – odcinek w km 0+000 – 7+875 znajduje się na terenie gm. Środa Śl.; odcinek w km 7+875 – 15+800 znajduje się na terenie gm. Miękinia;
- **rz. Cieciorka (całkowita długość 9,810 km)** – odcinek w km 0+000 – 9+810 na całej długości znajduje się na terenie gm. Środa Śląska;
- **rz. Zdrojek (całkowita długość 12,720 km)** – odcinek w km 0+000 – 0+400 znajduje się na terenie gm. Środa Śl.; odcinek w km 0+400 – 12+720 znajduje się na terenie gm. Miękinia;
- **rz. Dojca (całkowita długość 10,050 km)** – odcinek w km 0+000 – 10+050 na całej długości znajduje się na terenie gm. Środa Śląska;
- **rz. Dłużek (całkowita długość 5,998 km)** – odcinek w km 0+000 – 5+490 znajduje się na terenie gm. Środa Śl.; odcinek w km 5+490 – 5+998 znajduje się na terenie gm. Malczyce;
- **rz. Cicha Woda (całkowita długość 57,215 km)** – odcinek w km 32+700 – 35+430 znajduje się na terenie gm. Środa Śl.; odcinek w km 0+000 – 10+450 znajduje się na terenie gm. Prochowice; odcinek w km 10+450 – 30+000 znajduje się na terenie gm. Ruja; odcinek w km 30+000 – 32+700 znajduje się na terenie gm. Malczyce; odcinki w km 35+430 – 38+070 i 44+000 – 54+900 znajdują się na terenie gm. Udanin; odcinek w km 38+070 – 44+000 znajduje się na terenie gm. Wądroże Wielkie; odcinek w km 54+900 – 57+215 znajduje się na terenie gm. Strzegom;
- **rz. Zbójno (całkowita długość 15,010 km)** – odcinek w km 10+600 – 11+868 znajduje się na terenie gm. Środa Śl.; odcinek w km 0+000 + 2+250 znajduje się na terenie gm. Prochowice; odcinek w km 2+250 – 3+215 znajduje się na terenie gm. Ruja; odcinki w km 3+215 – 10+600 i 11+868 – 15+010 znajdują się na terenie gm. Malczyce;
- **rz. Jarosławiec (całkowita długość 15,470 km)** – odcinek w km 0+000 – 7+870 znajduje się na terenie gm. Udanin; odcinek w km 7+870 – 15+470 znajduje się na terenie gm. Kostomłoty;
- **rz. Pielaszkowicki Potok (całkowita długość 11,955 km)** – odcinek 0+000 – 10+220 znajduje się na terenie gm. Udanin; odcinek w km 10+220 – 11+955 znajduje się na terenie gm. Strzegom;
- **rz. Czerniec (całkowita długość 12,100 km)** – odcinek w km 0+000 – 0+900 znajduje się na terenie gm. Ruja; odcinek w km 0+900-12+100 znajduje się na terenie gm. Wądroże Wielkie;

- **rz. Drążnik (całkowita długość 4,436 km)** – odcinek w km 0+000 – 3+436 znajduje się na terenie gm. Ruja; odcinek w km 3+436 – 4+436 znajduje się na terenie gm. Malczyce;
- **rz. Jania (całkowita długość 5,200 km)** – odcinek w km 0+000 – 5+200 znajduje się w całości na terenie gm. Wądroże Wielkie;
- **rz. Kałeczna (całkowita długość 8,200 km)** – odcinek w km 0+000 – 4+000 znajduje się na terenie gm. Ruja; odcinek w km 4+000 – 8+200 znajduje się na terenie gm. Wądroże Wielkie;
- **rz. Ławisko (całkowita długość 7,752 km)** – odcinek w km 0+000 -7+752 na całej długości znajduje się na terenie gm. Ruja.

Długość wałów przeciwpowodziowych wynosi 51,921 km w tym:

- Wały rz. Odry - 42,86 km – gm. Malczyce, Środa Śląska, Miękinia, Prochowice
- Wały rz. Średzka Woda – 5,585 km – gm. Malczyce, Środa Śląska
- Wały rz. Cicha Woda – 3,476 km – gm. Prochowice



3. Zestawienie gmin znajdujących się na terenie działania Nadzoru Wodnego.

Zarząd Zlewni	Nadzór Wodny	Powiat	Gmina
Zarząd Zlewni we Wrocławiu	Środa Śląska	średzki	Środa Śląska
			Malczyce
			Miękinia
			Kostomłoty
			Udanin
		legnicki	Legnickie Pole

		Prochowice
		Ruja
	jaworski	Mściwojów
		Wądroże Wielkie
	świdnicki	Strzegom
		Żarów
	wrocławski	Wrocław miasto

4. Zakres prac wykonanych na terenie działania NW Środa Śląska

L.p.	Gmina	Nazwa zrealizowanego zadania	Opis zadania	Wartość wykonanych prac (tys.)
1	Udanin	Rzeka Jarosławiec, m. Ujazd Górny, gm. Udanin - udroźnienie cieku w km 2+845 - 3+500	Udroźnienie cieku. Usunięcie zatorów zawężających przepływ w korycie, hakowanie koryta cieku oraz usunięcie zakrzaceń ze skarp.	28,1
2	Udanin	Rzeka Pielaszkowicki Potok, ob. Pielaszkowice, Jarosław, gm. Udanin udroźnienie cieku w km 1+380 - 3+380.	Udroźnienie cieku. Usunięcie zatorów zawężających przepływ w korycie, hakowanie koryta cieku oraz usunięcie zakrzaceń ze skarp.	54,0
3	Ruja	Rzeka Cicha Woda - naprawa ubezpieczeń brzegowych, gm. Ruja	Usunięcie z koryta rzeki lokalnych odsypisk i zwężeń, wykonanie profilowania skarp brzegowych oraz opasek podwójnych z kieszek faszynowych. Zabudowa wyrw i oberwanych brzegów rzeki. Wykonanie umocnienia skarp narzutem kamiennym oraz obsiew skarp powyżej narzutu kamiennego.	60,3
4	Malczyce, Środa Śl., Miękinia, Prochowice	Odra, Średzka Woda, Cicha Woda - konserwacja wałów przeciwpowodziowych, gm. Malczyce, Środa Śl., Miękinia, Prochowice.	Wykoszenie porostów ze skarp i korony wałów oraz 2-metrowego pasa wzdłuż stopy skarp odwodnych i odpowietrznych z rozdrobnieniem pokosu i rozrzuconiem na korpusie wału. Wycinka zakrzaceń. Usuwanie powierzchniowych i drobnych uszkodzeń spowodowanych przez zwierzęta na wałach	114,0
5	Malczyce, Środa Śl., Miękinia, Prochowice, Udanin, Ruja, Wądroże Wielkie, Kostomłoty	Dozór i eksploatacja urządzeń melioracji wodnych na terenie Nadzoru Wodnego w Środzie Śląskiej.	Obchód wałów i budowli wałowych wraz ze sporządzeniem raportu zawierającego m.in. zakres, rozmiar i rodzaj ewentualnych uszkodzeń. Konserwacja budowli wałowych oraz wykaszanie porostów w obrębie budowli. Całoroczna obsługa, eksploatacja oraz konserwacja budowli piętrzących.	57,0
6	Środa Śląska, Malczyce	Konserwacja rz. Cieciorka, rz. Dłużek, gm. Środa Śl., Malczyce.	Udroźnienie cieku. Usunięcie zatorów zawężających przepływ w korycie, hakowanie koryta cieku oraz usunięcie zakrzaceń ze skarp.	162,0
7	Wądroże Wielkie	Budziszów Wielki, gm. Wądroże Wielkie. - usunięcie zatorów z cieku Cicha Woda.	Udroźnienie koryta oraz osunięcie z koryta cieku zatorów blokujących przepływ i powodujących potencjalne zagrożenie dla sąsiadujących terenów w przypadku wezbrania wód.	9,0

8	Wądroże Wielkie	Budziszów Wielki, gm. Wądroże Wielkie. - usunięcie zatorów z cieku Cicha Woda.	Udrożnienie koryta oraz osunięcie z koryta cieku zatorów blokujących przepływ i powodujących potencjalne zagrożenie dla sąsiadujących terenów w przypadku wezbrania wód.	19,5
9	Miękinia	Brzezinka Średzka, gm. Miękinia - usunięcie zatorów z cieku Jeziorka.	Udrożnienie koryta oraz osunięcie z koryta cieku zatorów blokujących przepływ i powodujących potencjalne zagrożenie dla sąsiadujących terenów w przypadku wezbrania wód.	7,8
10	Ruja, Udanin	Cicha Woda, Jarosławiec - wycinka 6 szt. drzew, gm. Ruja, gm. Udanin.	Wycinka 6 szt. drzew rosnących na skarpie rzek Cicha Woda i Jarosławiec, zagrażających bezpieczeństwu ludzi i mienia.	8,0
11	Środa Śląska	Udrożnienie cieku Średzka Woda w km 27+235 - 28+350 - gm. Środa Śląska	Udrożnienie cieku. Usunięcie zatorów zawężających przepływ w korycie, hakowanie koryta cieku oraz usunięcie zakrzaceń ze skarp.	32,3
12	Środa Śląska	Usunięcie padłego dzika - Średzka Woda, gm. Środa Śląska.	Usunięcie padłego dzika z koryta cieku Średzka Woda	2,4
13	Prochowice	Rzeka Cicha Woda - naprawa skarpy brzegowej - m. Kawice, gm. Prochowice.	Wycinka drzewa ze skarpy brzegowej, zabudowa zapadlisk w skarpie oraz zadarniowanie zabudowanych zapadlisk.	36,7
14	Wądroże Wielkie	Rzeka Czerniec - udrożnienie cieku, gm. Wądroże Wielkie	Udrożnienie cieku. Usunięcie zatorów zawężających przepływ w korycie, hakowanie koryta cieku oraz usunięcie zakrzaceń ze skarp.	53,0
15	Środa Śląska	Zwiększenie zdolności retencyjnej zlewni rzeki Średzka Woda poprzez remont budowli piętrzących na cieku Średzka Woda - lewy dopływ rz. Odry - część 2. Operaty wodnoprawne.	Poprawa retencji w zlewni rz. Średzka Woda w ramach Programu Kształtowania Zasobów Wodnych.	aneks – 2024 – trwa procedura w Ministerstwie Infrastruktury w Warszawie

5. Liczba spraw wpływających i prowadzonych przez Nadzór Wodny w 2023 r.

Podstawa prawna: Prawo wodne z 20 lipca 2017 r. (Dz. U. 2023 r. poz. 1478 ze zm.)

Kwartał	Zgody wodnoprawne na podstawie art. 397 ust. 3 pkt 3 (w związku z art. 240 ust. 5 pkt 1)	Ilość spraw wpływających do NW (wnioski, skargi, inne)
I	7	76
II	14	152
III	10	141
IV	3	123
ROCZNIE	34	492

6. Pozostałe informacje.

Nadzór Wodny w Środzie Śląskiej od 2020 r. realizuje zadania w ramach Programu Kształtowania Zasobów Wodnych, który opiera się m.in. na działaniach z zakresu retencji korytovej. W ramach ww. programu, NW Środa Śląska przeprowadził w latach 2020 - 2021 zadania na cieku Średzka Woda związane z remontem istniejących obiektów piętrzących tj. jazu Chomiąża, 9 stopni i 3 zastawek. Jednocześnie tutaj nadzór wystąpił do Ministerstwa Infrastruktury o wydanie pozwolenia wodnoprawnego na piętrzenie na przedmiotowych obiektach (zadanie z tabeli pkt. 4 poz. 15). Do tej pory nie uzyskano stosownego pozwolenia wodnoprawnego - wskazany przez Ministerstwo (kolejny) termin załatwienia sprawy to 18.03.2024 r.

Wiosną i jesienią 2023 r. odbyły się przeglądy wałów przeciwpowodziowych z udziałem przedstawicieli Powiatowego Centrum Zarządzania Kryzysowego, Gminnego Centrum Reagowania w Środzie Śląskiej i Nadleśnictwa Miękinia. Stan wałów rz. Odry i Średzkiej Wody (nie zmodernizowanych) jest w stanie dostatecznym, natomiast odcinek wału rz. Odry od Rzeczycy do Zakrzowa, jak też nowo przebudowany odcinek w 2021 r. od Zakrzowa do m. Kobylniki (ok. 3 km), jest w stanie dobrym. W dobrym stanie technicznym są również wały zmodernizowane w 2019 r. w ramach zadania inwestycyjnego pn.: „Kwiatkowice – Rogów Legnicki – odbudowa wałów p.pow., gm. Prochowice”. Wały rz. Odry oraz Średzkiej Wody (nie zmodernizowane) zostały ujęte w planach zadań inwestycyjnych. WW. wały p.powodziowe, wraz z przepustami, oraz jazy objęte są stałym dozorem przez firmę zewnętrzną.

Dużym problemem w terenie, najczęściej zgłaszanym przez mieszkańców oraz rolników, jest działalność bobrów jak i dzików. Tamy bobrze usuwane są z cieków na bieżąco - zarówno przez firmy zewnętrzne jak i przez Zespół Wsparcia Technicznego (PGW Wody Polskie – Zarząd Zlewni we Wrocławiu), niestety bez większych rezultatów.

Od czerwca 2022 r. NW Środa Śląska przeprowadza kontrole urządzeń wodnych (wylotów do cieków) polegające na ustaleniu faktycznych właścicieli urządzeń, zakresu korzystania z wód oraz weryfikacji terminów obowiązywania pozwoleń wodnoprawnych.

Państwowe Gospodarstwo Wodne
Tędy Polskie
Nadzór Wodny w Środzie Śląskiej
ul. Wodna 44, 51-100 Środa Śląska
NIP: 525-000-50-74, REGON: 1410102675
KRS: 000039320, KOD MIASTA: 51-100

KIEROWNIK
Agnieszka Kyczko
Agnieszka Kyczko



VLW.0411.1.2024.BK

RKW-2024-3444

Data: 2024-06-10

dotrądo do
6m. 604. P. 2024.

B. Dmytryk
Rozwój Kąpiel

O. Z. Dmytryk

ASD
Zdrobnik

ANIS

wg rozdzielnika

W związku z obowiązkiem wynikającym z zapisów art. 250 ust. 10 ustawy z 20 lipca 2017 r. Prawo wodne (Dz. U. z 2023 r. poz. 1478 ze zm.) w załączeniu przekazuję roczne sprawozdanie z działań podejmowanych w roku 2023 na terenie powiatów: M. Wałbrzych, wałbrzyskiego, świdnickiego, dzierzoniowskiego, kłodzkiego i jaworskiego przez Państwowe Gospodarstwo Wodne Wody Polskie, Regionalny Zarząd Gospodarki Wodnej we Wrocławiu, Zarząd Zlewni w Legnicy, Nadzór Wodny w Wałbrzychu.

KIEROWNIK

Beata Kwiatkowska

Otrzymują:

1. Rada Miejska Wałbrzycha
Plac Magistracki 1
58-300 Wałbrzych
2. Rada Powiatu Wałbrzyskiego
Al. Wyzwolenia 24
58-300 Wałbrzych
3. Rada Powiatu Świdnickiego
ul. Marii Skłodowskiej-Curie 7
58-100 Świdnica
4. Rada Powiatu Dzierżoniowskiego
ul. Świdnicka 38
58-200 Dzierżoniów
5. Rada Powiatu Kłodzkiego
ul. Okrzei 1
57-300 Kłodzko
6. Rada Powiatu Jaworskiego
ul. Wrocławska 26
59-400 Jawor
7. a/a





Państwowe
Gospodarstwo Wodne
Wody Polskie

**Państwowe Gospodarstwo
Wodne**

Wody Polskie

Nadzór Wodny Wałbrzych

ul. Słowackiego 23A

58-300 Wałbrzych

**SPRAWOZDANIE Z DZIAŁAŃ PODEJMOWANYCH NA TERENIE
NADZORU WODNEGO WAŁBRZYCH
NA OBSZARACH POWIATÓW: M. WAŁBRZYCH, WAŁBRZYSKIEGO,
ŚWIDNICKIEGO, DZIERŻONIOWSKIEGO, KŁODZKIEGO,
JAWORSKIEGO
ZA ROK 2023**

Wałbrzych, czerwiec 2024 rok

Spis treści:

- 1. Podstawa prawna sprawozdania.**
- 2. Obszar działania Nadzoru Wodnego wraz z mapą i krótką charakterystyką.**
- 3. Zestawienie gmin znajdujących się na terenie działania Nadzoru Wodnego.**
- 4. Zakres prac wykonanych na terenie działania Nadzoru Wodnego.**
- 5. Ilość i rodzaj spraw prowadzonych przez Nadzór Wodny.**
- 6. Pozostałe informacje.**

			Dobromierz
			Jaworzyna Śląska
		świdnicki	Strzegom
			Świdnica
			Świebodzice
		dzierżoniowski	Pieszycy
		kłodzki	Nowa Ruda
		jaworski	Bolków

4. Zakres prac wykonanych na terenie działania NW Wałbrzych.

L.p.	Gmina	Nazwa zrealizowanego zadania	Opis zadania	Wartość wykonanych prac
1	Wałbrzych	Interwencyjna wycinka drzewa oraz usunięcie zatoru powstałego w korycie potoku Szczawnik w m. Wałbrzych	Wycinka drzewa zagrażającego bezpieczeństwu ludzi i mienia wraz z usunięciem zatoru z połamanych gałęzi w rejonie ul. Łącznej 6 w Wałbrzychu	9 891,99 zł
2	Wałbrzych	Usunięcie złomu drzewa z koryta rzeki Pełcznicy przy ul. Prostopadłej w Wałbrzychu	Pocięcie i usunięcie z koryta rzeki złomu drzewa	Siły własne
3	Głuszycza	Remont zabudowy regulacyjnej koryta potoku Złota Woda w m. Łomnica, gm. Głuszycza – zaprojektuj - wybuduj	Remont koryta potoku w km 3+456 – 3+798 przy ul. Trzy Strugi w m. Łomnica obejmujący m.in. remont ubezpieczeń brzegowych w postaci murów oporowych, odtworzenie linii brzegowej koryta oraz wykonanie remontu stopnia oraz gurtu	410 000,00 zł
4	Głuszycza	Awaryjna naprawa zabudowy regulacyjnej rzeki Bystrzycy w m. Kolce, gm. Głuszycza	Naprawa zabudowy regulacyjnej rzeki Bystrzycy tj. lewego muru oporowego na długości 11 mb.	59 577,84 zł
5	Świdnica	Interwencyjne usunięcie padliny ze zbiornika Komorów	Usunięcie 1 szt. padłego łabędzia	850,00 zł
6	Jaworzyna Śląska	Interwencyjne usunięcie zatoru z koryta rzeki Pełcznicy w m. Pasieczna	Usunięcie zatoru na rzece Pełcznicy w rejonie m. Pasieczna, uprzątnięcie terenu i utylizacja odpadów	22 140,00 zł
7	Jedlina-Zdrój	Utrzymanie potoku Jedlina w m. Jedlina-Zdrój	Prace konserwacyjne na potoku Jedlina w km 0+000 – 3+050 polegające na wykoszeniu i wygrabieniu z koryta roślinności wraz usunięciem samosiejek oraz drzew stanowiących zagrożenie, realizowane w porozumieniu z Gminą Jedlina-Zdrój	36 720,00 zł w tym udział Gminy 5 720,00 zł
8	Strzegom	Rzeka Strzegomka – konserwacja wałów przeciwpowodziowych w m. Granica, Międzyrzecze, Morawa	Prace konserwacyjne polegające na wykoszeniu korony i skarp wałów oraz międzywała, usunięciu krzaków i podszycia w celu ochrony przed powodzią	22 598,98 zł

9	Strzegom	Utrzymanie koryta rzeki Strzegomki na terenie miasta Strzegom	Prace konserwacyjne na rzece Strzegomka w km 51+733-53+386 polegające na wykoszeniu i wygrabieniu z koryta roślinności wraz z oczyszczeniem z zalegających odpadów, realizowane w porozumieniu z Gminą Strzegom	59 400,00 zł w tym udział Gminy 49 400,00 zł
10	Strzegom	Usunięcie tamy bobrowej na Szymanowskim Potoku w m. Modłęcín	Ręczne rozebranie tamy bobrowej	Sily własne
11	Walim	Interwencyjne usunięcie padliny z koryta rz. Bystrzycy w m. Zagórze Śl.	Usunięcie 1 sz. padłego dzika	810,00 zł
12	Walim	Remont zabudowy regulacyjnej koryta potoku Jaworzyna w m. Jugowice, gm. Walim	Remont murów oporowych potoku w km 0+300 – 0+440	257 480,21 zł
13	Walim	Interwencyjne usunięcie Barszczu Sosnowskiego z koryta potoku Złotnica w m. Dzieńmorowice, gm. Walim	Usunięcie roślin inwazyjnych na długości 250 mb potoku	1 779,52 zł
RAZEM:				881 248,54 zł w tym udział Gmin: 55 120,00 zł

5. Liczba spraw wpływających i prowadzonych przez Nadzór Wodny.

Podstawa prawna: Prawo wodne z 20 lipca 2017 r. Dz. U. 2023. 1478 ze zm.

Kwartał	Zgody wodnoprawne na podstawie art. 397 ust. 3 pkt 3 (w związku z art. 240 ust. 5 pkt 1)	Ilość spraw wpływających do NW (wnioski, skargi, inne)
I	8	278
II	9	289
III	10	248
IV	3	219
ROCZNIE	30	1034

6. Pozostałe informacje.

Np. informacja o wystąpieniu podtopień, wezbrań, zjawisk lodowych czy też suszy na terenie obejmującym Nadzór Wodny.

Państwowe Gospodarstwo Wodne
Wody Polskie
Nadzór Wodny Wałbrzych
ul. J. Słowackiego 23 A, 58-300 Wałbrzych
NIP: 5272825616 REGON: 368302575
telefon: +48 74 842 12 77 e-mail: nw-walbrzych@wody.gov.pl

KIEROWNIK

Beata Kwiatkowska

1. Podstawa prawna sprawozdania.

W związku z obowiązkiem wynikającym z zapisów art. 250 ust. 10 ustawy z 20 lipca 2017 r. Prawo wodne (Dz. U. z 2023 r. poz. 1478 z późn. zm.) przedstawiam Radzie Powiatu (Miasta) roczne sprawozdanie z działań podejmowanych w roku 2023, na terenie powiatów: M. Wałbrzych, wałbrzyskiego, świdnickiego, dzierzoniowskiego, kłodzkiego i jaworskiego przez Państwowe Gospodarstwo Wodne Wody Polskie, Regionalny Zarząd Gospodarki Wodnej we Wrocławiu, Zarząd Zlewni w Legnicy, Nadzór Wodny Wałbrzych.

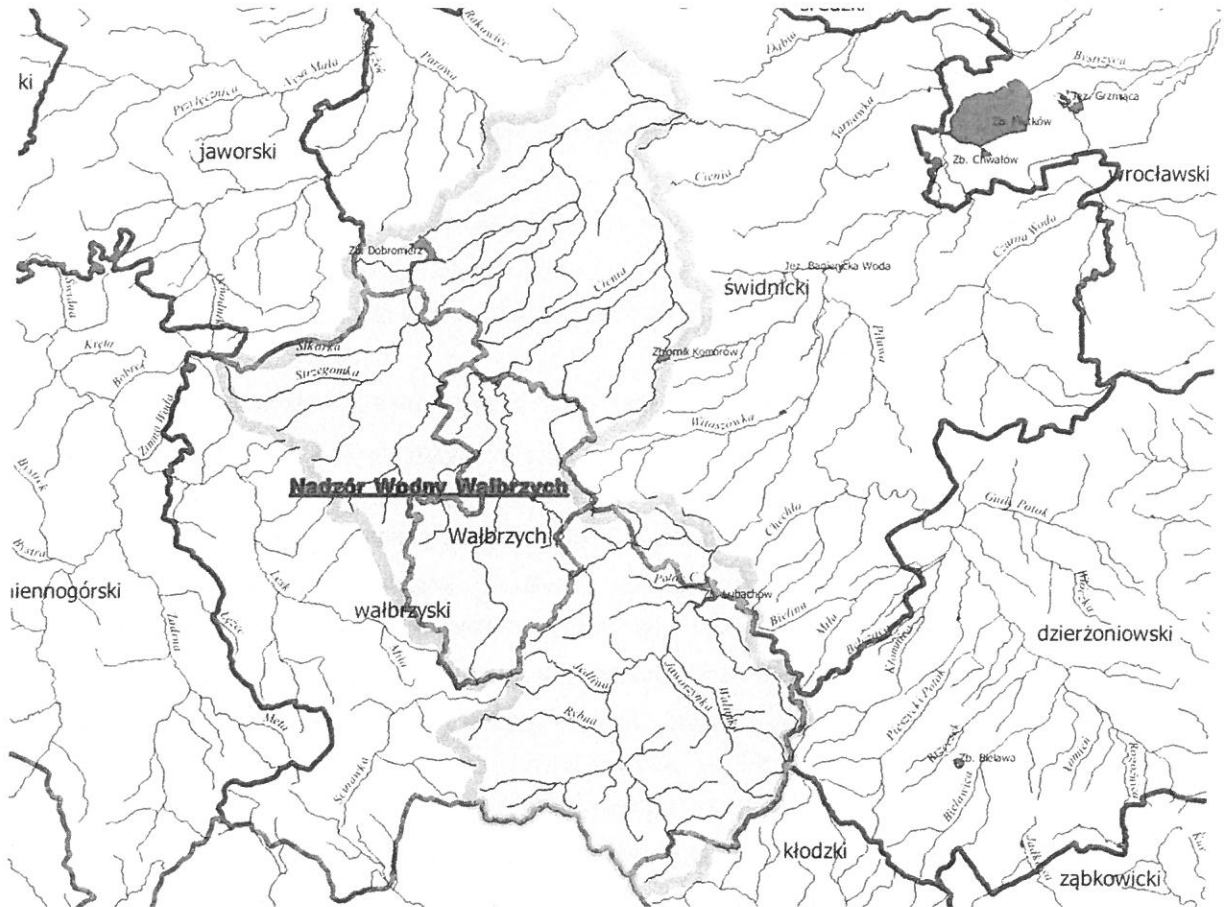
Do podstawowych zadań Nadzoru Wodnego należy w szczególności:

- a) prowadzenie Biura Obsługi Klienta (BOK) oraz biura podawczego w zakresie właściwości nadzoru wodnego,
- b) prowadzenie postępowań administracyjnych w zakresie zgłoszeń wodnoprawnych,
- c) prowadzenie postępowań administracyjnych w sprawach dotyczących zwolnienia od zakazu grodzenia nieruchomości przyległych do publicznych śródlądowych wód powierzchniowych,
- d) załatwianie skarg i wniosków, oraz prowadzenie ich rejestru,
- e) monitorowanie sytuacji na rzekach i ciekach naturalnych oraz informowanie Zarządu Zlewni o zagrożeniach w sytuacji wystąpienia ekstremalnych zjawisk hydrologicznych, prowadzenie współpracy z Centrum Operacyjnym Ochrony Przeciwpowodziowej RZGW,
- f) opiniowanie przekroczenia cieków, przepustów, lokalizacji budynków, wylotów z kanalizacji, stawów, ujęć wody, zbiorników wodnych i innych obiektów,
- g) dokonywanie okresowych przeglądów wód i urządzeń wodnych,
- h) współudział w przygotowywaniu planu w zakresie utrzymania wód, urządzeń wodnych, usuwania szkód oraz uzyskiwania wymaganych prawem decyzji pozwalających na prowadzenie prac utrzymaniowych,
- i) dokonywanie odczytów wskazań urządzeń pomiarowych,
- j) utrzymywanie i eksploatacja urządzeń wodnych oraz cieków naturalnych będących własnością Skarbu Państwa - PGW Wody Polskie oraz ich nadzór nad realizacją prac wykonywanych przez firmy zewnętrzne,
- k) współpraca z jednostkami samorządowymi oraz organami odpowiedzialnymi za ochronę środowiska i gospodarkę wodną w zakresie właściwości nadzoru wodnego,
- l) zapewnienie oznakowania, utrzymywania i kontroli szlaków żeglugowych na śródlądowych drogach wodnych,
- m) współudział w zakresie nadzoru nad wykonywaniem obowiązków użytkowników obwodów rybackich,
- n) współpraca w akcji powodziowej i szacowaniu szkód powodziowych,
- o) administrowanie obiektami nadzoru wodnego.

2. Obszar działania Nadzoru Wodnego wraz z mapą i krótką charakterystyką.

Nadzór Wodny Wałbrzych obejmuje swoim zasięgiem głównie powiat M. Wałbrzych, a także część powiatów: wałbrzyskiego, świdnickiego, dzierzoniowskiego, kłodzkiego i jaworskiego. Całkowita powierzchnia obszaru objęta zasięgiem NW Wałbrzych wynosi 513,11 km².

Długość cieków na terenie administrowanym przez NW Wałbrzych wynosi 294 km.



Mapka terenu działalności NW Wałbrzych na tle podziału administracyjnego

3. Zestawienie gmin znajdujących się na terenie działania Nadzoru Wodnego.

Zarząd Zlewni	Nadzór Wodny	Powiat	Gmina
Zarząd Zlewni w Legnicy	Wałbrzych	M. Wałbrzych	M. Wałbrzych
		wałbrzyski	Boguszów-Gorce
			Czarny Bór
			Głuszycza
			Jedlina-Zdrój
			Mioszów
			Stare Bogaczowice
			Szczawno-Zdrój
Walim			



Państwowe
Gospodarstwo Wodne
Wody Polskie

VLZ.434.5.2024



Data: 2024-06-28

dotarcie do SMi.
604. 9. 2024.

[Handwritten signature]

Złotoryja, 24 czerwca 2022 r.

P. B. Dmuytylski
01.07.2024 Kopie

Rada Powiatu Jaworskiego
ul. Wrocławska 26
59-400 Jawor

Szanowni Państwo,

w związku z obowiązkiem wynikającym z zapisów art. 250 ust. 10 ustawy z 20 lipca 2017 r. Prawo wodne (Dz.U. 2023 poz. 1478 z późn. zm.) Nadzór Wodny Złotoryja przedkłada Radzie Powiatu roczne sprawozdanie z działań podejmowanych w roku 2021, na terenie powiatów Złotoryja, Jawor, Jelenia Góra przez Państwowe Gospodarstwo Wodne Wody Polskie, Regionalny Zarząd Gospodarki Wodnej we Wrocławiu, Zarząd Zlewni w Legnicy, Nadzór Wodny w Złotoryi.

Otrzymują:

1. Rada Powiatu Złotoryjskiego
2. Rada Powiatu Jaworskiego
3. Rada Powiatu Jeleniogórskiego
4. aa

INSPEKTOR
Nadzoru Wodnego Złotoryja

[Handwritten signature]
mgr Sebastian Filip

KLAUZULA INFORMACYJNA DOTYCZĄCA PRZETWARZANIA DANYCH OSOBOWYCH

Zgodnie z art. 14 ust. 1 i 2 Rozporządzenia Parlamentu Europejskiego i Rady (UE) 2016/679 z dnia 27 kwietnia 2016 r. w sprawie ochrony osób fizycznych w związku z przetwarzaniem danych osobowych i w sprawie swobodnego przepływu takich danych oraz uchylenia dyrektywy 95/46/WE (ogólne rozporządzenie o ochronie danych osobowych) (Dz. Urz. UE L 119 z 04.05.2016, str. 1 z późn. zm., dalej jako: Rozporządzenie) Państwowe Gospodarstwo Wodne Wody Polskie informujemy, że:

- 1) Administratorem Pani/Pana danych osobowych jest Państwowe Gospodarstwo Wodne Wody Polskie z siedzibą przy ul. Żelazna 59A, 00-844 Warszawa (dalej jako PGW Wody Polskie).
- 2) Kontakt z Inspektorem ochrony danych w PGW Wody Polskie możliwy jest pod adresem e-mail: iod@wody.gov.pl lub listownie pod adresem: Państwowe Gospodarstwo Wodne Wody Polskie z siedzibą przy ul. Żelazna 59A, 00-844 Warszawa, z dopiskiem „Inspektor Ochrony Danych” albo pod adresem e-mail: riod.wroclaw@wody.gov.pl lub listownie pod adresem: Regionalny Zarząd Gospodarki Wodnej we Wrocławiu z siedzibą przy ul. Norwida 34, 50-950 Wrocław, z dopiskiem: „Regionalny Inspektor Ochrony Danych we Wrocławiu”.
- 3) Pani/Pana dane osobowe takie jak: imię, nazwisko, adres, nr telefonu, e-mail, nr działki ewidencyjnej Administrator pozyskał z przedłożonego wniosku/podania wraz z załącznikami.
- 4) Pani/Pana dane osobowe będą przetwarzane w celu wypełnienia obowiązków prawnych ciążących na Administratorze, wynikających z ustawy z dnia 20 lipca 2017 r. Prawo wodne (tj. Dz. U. z 2020 r. poz. 310 z późn. zm.) podstawa prawna: art. 6 ust. 1 lit. e Rozporządzenia.
- 5) Pani/Pana dane osobowe będą przetwarzane przez okres niezbędny do realizacji wskazanych w pkt. 4 celów przetwarzania, lecz nie krócej niż okres wskazany w przepisach o archiwizacji tj. ustawie z dnia 14 lipca 1983 r. o narodowym zasobie archiwalnym i archiwach (Dz. U. z 2020 r. poz. 164).
- 6) W związku z przetwarzaniem danych osobowych Pani/Pana dotyczących przysługują Pani/Panu następujące uprawnienia:
 - a) prawo dostępu do danych osobowych Pani/Pana dotyczących, w tym prawo do uzyskania kopii tych danych (podstawa prawna: art. 15 Rozporządzenia) z zastrzeżeniem, że udostępniane dane nie mogą ujawniać informacji niejawnych, ani naruszać tajemnic prawnie chronionych, do których zachowania zobowiązany jest Administrator oraz z zastrzeżeniem art. 5 ustawy z dnia 10 maja 2018 r. o ochronie danych osobowych (Dz. U. z 2019 r. poz. 1781);
 - b) prawo do żądania sprostowania nieprawidłowych (poprawiania) lub uzupełnienia niekompletnych danych osobowych Pani/Pana dotyczących (podstawa prawna: art. 16 Rozporządzenia);
 - c) prawo do żądania ograniczenia przetwarzania danych osobowych Pani/Pana dotyczących (podstawa prawna: art. 18 Rozporządzenia).
- 7) W związku z przetwarzaniem Pani/Pana danych osobowych przysługuje Pani/Panu prawo wniesienia skargi do Prezesa Urzędu Ochrony Danych Osobowych, gdy uzna Pani/Pan, że przetwarzanie danych osobowych Pani/Pana dotyczących narusza przepisy Rozporządzenia (podstawa prawna: art. 77 Rozporządzenia).
- 8) Pani/Pana dane nie będą przetwarzane w sposób zautomatyzowany i nie będą profilowane

Państwowe Gospodarstwo Wodne Wody Polskie
Nadzór Wodny Złotoryja
ul. K. S. Wyszyńskiego 12A, 59-500 Złotoryja
tel.: +48 (76) 818 00 67 | e-mail: nw-zlotoryja@wody.gov.pl

www.wody.gov.pl



Państwowe
Gospodarstwo Wodne
Wody Polskie

Państwowe Gospodarstwo Wodne
Wody Polskie
Nadzór Wodny Złotoryja
ul. K. S. Wyszyńskiego 12A, 59-500 Złotoryja
ul. NIP: 527-282-56-16 REGON: 368302575
Telefon: +48 76 818 00 67 e-mail: nw-zlotoryja@wody.gov.pl

Państwowe Gospodarstwo
Wodne
Wody Polskie
Nadzór Wodny w Złotoryi
ul. K. S. Wyszyńskiego 12A
59-500 Złotoryja

**SPRAWOZDANIE Z DZIAŁAŃ PODEJMOWANYCH NA TERENIE
NADZORU WODNEGO W ZŁOTORYI
NA OBSZARACH POWIATÓW:**

- ZŁOTORYJSKI
- JAWORSKI
- JELENIOGÓRSKI

ZA ROK 2023

Złotoryja, styczeń 2024 rok

KIEROWNIK
Nadzoru Wodnego Złotoryja

mgr Sebastian Filip

Spis treści:

1. Podstawa prawna sprawozdania.
2. Obszar działania Nadzoru Wodnego wraz z mapą i krótką charakterystyką.
3. Zestawienie gmin znajdujących się na terenie działania Nadzoru Wodnego.
4. Zakres prac wykonanych na terenie działania Nadzoru Wodnego.
5. Ilość i rodzaj spraw prowadzonych przez Nadzór Wodny.
6. Pozostałe informacje.

1. Podstawa prawna sprawozdania.

W związku z obowiązkiem wynikającym z zapisów art. 250 ust. 10 ustawy z 20 lipca 2017 r. Prawo wodne (Dz. U. z 2018 r. poz. 2268 z późn. zm.) przedstawiam Radzie Powiatu roczne sprawozdanie z działań podejmowanych w roku 2020, na terenie powiatów Złotoryja, Jawor, Jelenia Góra przez Państwowe Gospodarstwo Wodne Wody Polskie, Regionalny Zarząd Gospodarki Wodnej we Wrocławiu, Zarząd Zlewni w Legnicy, Nadzór Wodny w Złotoryi.

Do podstawowych zadań Nadzoru Wodnego należy w szczególności:

- a) prowadzenie Biura Obsługi Klienta (BOK) oraz biura podawczego w zakresie właściwości nadzoru wodnego,
- b) prowadzenie postępowań administracyjnych w zakresie zgłoszeń wodnoprawnych,
- c) prowadzenie postępowań administracyjnych w sprawach dotyczących zwolnienia od zakazu grodzienia nieruchomości przyległych do publicznych śródlądowych wód powierzchniowych,
- d) załatwianie skarg i wniosków, oraz prowadzenie ich rejestru,
- e) monitorowanie sytuacji na rzekach i ciekach naturalnych oraz informowanie Zarządu Zlewni o zagrożeniach w sytuacji wystąpienia ekstremalnych zjawisk hydrologicznych, prowadzenie współpracy z Centrum Operacyjnym Ochrony Przeciwpowodziowej RZGW,
- f) opiniowanie przekroczenia cieków, przepustów, lokalizacji budynków, wylotów z kanalizacji, stawów, ujęć wody, zbiorników wodnych i innych obiektów,
- g) dokonywanie okresowych przeglądów wód i urządzeń wodnych,
- h) współudział w przygotowywaniu planu w zakresie utrzymania wód, urządzeń wodnych, usuwania szkód oraz uzyskiwania wymaganych prawem decyzji pozwalających na prowadzenie prac utrzymaniowych,
- i) dokonywanie odczytów wskazań urządzeń pomiarowych,
- j) utrzymywanie i eksploatacja urządzeń wodnych oraz cieków naturalnych będących własnością Skarbu Państwa - PGW Wody Polskie oraz ich nadzór nad realizacją prac wykonywanych przez firmy zewnętrzne,
- k) współpraca z jednostkami samorządowymi oraz organami odpowiedzialnymi za ochronę środowiska i gospodarkę wodną w zakresie właściwości nadzoru wodnego,
- l) zapewnienie oznakowania, utrzymywania i kontroli szlaków żeglugowych na śródlądowych drogach wodnych,
- m) współudział w zakresie nadzoru nad wykonywaniem obowiązków użytkowników obwodów rybackich,
- n) współpraca w akcji powodziowej i szacowaniu szkód powodziowych,
- o) administrowanie obiektami nadzoru wodnego.

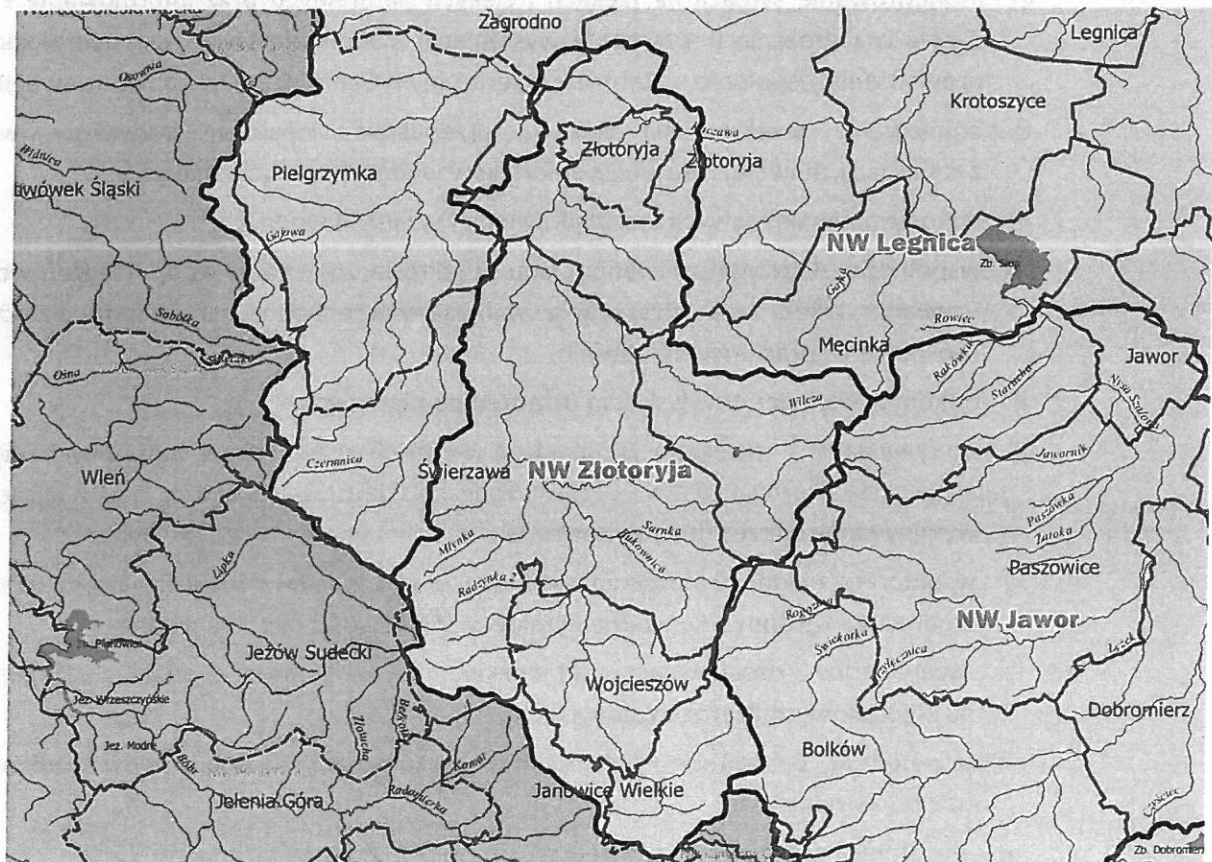
2. Obszar działania Nadzoru Wodnego wraz z mapą i krótką charakterystyką.



Nadzór Wodny w Złotorzy obejmuje swoim zasięgiem głównie powiat Złotorzyja a także część powiatu Jawor oraz Jelenia Góra. Całkowita powierzchnia obszaru objęta zasięgiem NW Złotorzyja wynosi 269,28 km².

Na obszarze działania NW Złotorzyja znajdują się 2 suche zbiorniki przeciwpowodziowe; „Świerzawa”, którego zadaniem jest redukcja fali powodziowej ze zlewni ciekami Kamiennik celem ochrony miejscowości położonych poniżej zbiornika m.in. m. Świerzawa, Sędziszowa, Nowy Kościół, zbiornik zmniejsza efekt nalożenia się fal ciekami Kamiennik oraz Kaczawa, „Kaczorów”, którego zadaniem jest redukcja fali powodziowej ze zlewni górnego odcinka rzeki Kaczawa celem ochrony miejscowości położonych poniżej zbiornika m.in. m. Wojcieszów, Stara Kraśnica oraz Świerzawa.

Długość cieków na terenie administrowanym przez NW Złotorzyja wynosi 158,40 km.

Ponadto NW Złotorzyja monitoruje wały pp rzeki Kaczawa o długości 1,33 km obiekty piętrzące w ilości 7 szt.



-  granica Nadzoru Wodnego
-  granica administracyjna gminy

3. Zestawienie gmin znajdujących się na terenie działania Nadzoru Wodnego.

Zarząd Zlewni	Nadzór Wodny	Powiat	Gmina
Zarząd Zlewni w Legnicy	Złotoryja	Złotoryjski	Miejska Złotoryja
			Zagrodno
			Wiejska Złotoryja
			Pielgrzymka
			Wojcieszów
			Świerzawa
		Jeleniogórski	Janowice Wielkie
		Jaworski	Męcinka
			Bolków

4. Zakres prac wykonanych na terenie działania NW Złotoryja.

L.p.	Gmina	Nazwa zrealizowanego zadania	Realizacja	Wartość wykonanych prac (zł)
1	Gmina m. Złotoryja	Prace utrzymaniowe na rz. Kaczawa	Zlecenie zewnętrzne	45 034,00 zł
2	Gmina m. Złotoryja	Likwidacja zatoru powyżej mostu na ul Chojnowskiej w Złotoryi	Grupa wsparcia własna	1 500,00 zł Szacowanie własne
3	Gmina Złotoryja	Utrzymanie rzeki Kaczawy i Drążnicy	Zlecenie zewnętrzne	47887,51 zł
4	Gmina Złotoryja	Usunięcie zatoru na Jazie Jerzmanice, dz. 228	Grupa wsparcia własna	1 500,00 zł Szacowanie własne
5	Gmina Złotoryja	Usunięcie dwóch zatorów poniżej Jazu Jerzmanice	Grupa wsparcia własna	2 500,00 zł Szacowanie własne
6	Gmina Świerzawa	Usunięcie zakrzaceń z czaszy zbiornika przeciwpowodziowego Świerzawa	Zlecenie zewnętrzne	42 120,00 zł
7	Gmina Świerzawa	Wycinka samosiejek przy moście na DW328 w m. Sędziszowa	Grupa wsparcia własna	1 500,00 zł Szacowanie własne
8	Gmina Męcinka	Utrzymanie ciekę Wilcza w granicach gm. Męcinka	Zlecenie zewnętrzne	86 400,00 zł
Razem				228 441,51

W wyniku nie spełnienia wymogów formalnych oferentów w roku 2023 nie udało się przeprowadzić zadań utrzymaniowych w Gminie Świerzawa na ciekach Kaczawa i Boguszowski Potok.

5. Liczba spraw wpływających i prowadzonych przez Nadzór Wodny.

Podstawa prawna: Prawo wodne z 20 lipca 2017 r. Dz. U. 2018. 2268 ze zmianami

Za okres	Zgody wodnoprawne na podstawie art. 397 ust. 3 pkt 3 (w związku z art. 240 ust. 5 pkt 1)	Ilość spraw wpływających do NW (wnioski, skargi, inne)
2023	32	116

6. Pozostałe informacje.

Na terenie obejmującym Nadzór Wodny w Złotoryi zaobserwowano: wezbrania na rzece Kaczawa. Nie zanotowano zjawisk lodowych. Drastycznie obniżył się poziom wód powierzchniowych oraz wód gruntowych.

W skali całej zlewni występuje powszechny problem nielegalnych wylotów kanalizacji deszczowej i ściekowej, ponadto powszechne są rzuty ścieków bytowych bezpośrednio z szamb do cieków. Dużym problemem jest też wyrzucenie odpadów komunalnych, budowlanych i biomasy na skarpy cieków lub bezpośrednio do nich. W tej kwestii ważne jest współdziałanie wszystkich instytucji i organów odpowiedzialnych za administrowanie obszaru Zlewni Górnej Kaczawy.



Data: 2024-06-28

dotyczy do Gm.
609. 9. 2024.

Jawor, 27 czerwiec 2024 r.

Adrian Jankowski

*p. B. Dmytryk
01.07.2024 Kofm*

Wg rozdzielnika

Na podstawie art. 250 ust. 10 i 11 ustawy z dnia 20 lipca 2017 r. *Prawo wodne* [Dz.U. z 2023 r., poz. 1478 ze zm.] Państwowe Gospodarstwo Wodne Wody Polskie Nadzór Wodny w Jaworze w załączeniu przedkłada sprawozdanie roczne z działań podejmowanych przez PGW Wody Polskie w 2023 roku.

KIEROWNIK


Damian Gadek

Załącznik:

1. Sprawozdanie roczne

Otrzymują:

1. Rada Powiatu Jaworskiego
2. Rada Powiatu Świdnickiego
3. Rada Powiatu Złotoryjskiego
4. Rada Powiatu Kamiennogórskiego
5. Rada Powiatu Wałbrzyskiego
6. aa

Do wiadomości:

1. PGW Wody Polskie Zarząd Zlewni Legnica

Państwowe Gospodarstwo Wodne Wody Polskie

Nadzór Wodny Jawor

ul. Kuziennicza 13, 59-400 Jawor

tel.: +48 (76) 818 00 68, 500 023 387 | e-mail: nw-jawor@wody.gov.pl



Państwowe
Gospodarstwo Wodne
Wody Polskie

Państwowe Gospodarstwo
Wodne
Wody Polskie
Nadzór Wodny w Jaworze
ul. Kuziennicza 13
59-400 Jawor

**SPRAWOZDANIE Z DZIAŁAŃ PODEJMOWANYCH NA TERENIE
NADZORU WODNEGO W JAWORZE
NA OBSZARACH POWIATÓW:
JAWORSKIEGO, ŚWIDNICKIEGO, ZŁOTORYJSKIEGO,
KAMIENNOGÓRSKIEGO I WAŁBRZYSKIEGO**

ZA ROK 2023

KIEROWNIK


Damian Gadek

Jawor, czerwiec 2024 rok

Spis treści:

- 1. Podstawa prawna sprawozdania.**
- 2. Obszar działania Nadzoru Wodnego wraz z mapą i krótką charakterystyką.**
- 3. Zestawienie gmin znajdujących się na terenie działania Nadzoru Wodnego.**
- 4. Zakres prac wykonanych na terenie działania Nadzoru Wodnego.**
- 5. Ilość i rodzaj spraw prowadzonych przez Nadzór Wodny.**
- 6. Pozostałe informacje.**

1. Podstawa prawna sprawozdania.

W związku z obowiązkiem wynikającym z zapisów art. 250 ust. 10 ustawy z 20 lipca 2017 r. *Prawo wodne* [Dz.U. z 2023 r. poz. 1478 ze zm.] przedstawiam Radzie Powiatu roczne sprawozdanie z działań podejmowanych w roku 2023, na terenie powiatów jaworskiego, świdnickiego, złotoryjskiego, kamiennogórskiego i wałbrzyskiego przez Państwowe Gospodarstwo Wodne Wody Polskie, Regionalny Zarząd Gospodarki Wodnej we Wrocławiu, Zarząd Zlewni w Legnicy, Nadzór Wodny w Jaworze.

Do podstawowych zadań Nadzoru Wodnego należy w szczególności:

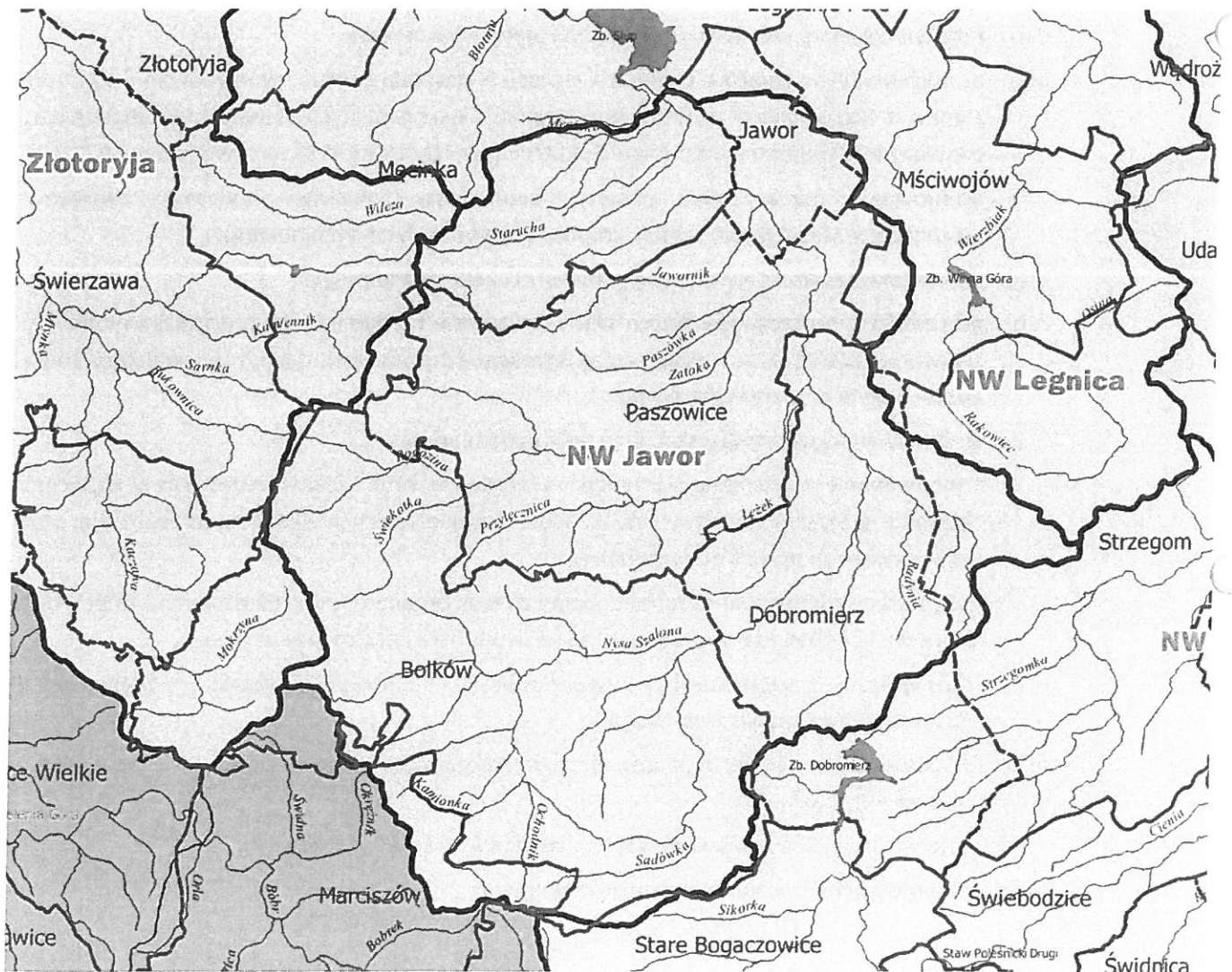
- a) prowadzenie Biura Obsługi Klienta (BOK) oraz biura podawczego w zakresie właściwości nadzoru wodnego,
- b) prowadzenie postępowań administracyjnych w zakresie zgłoszeń wodnoprawnych,
- c) prowadzenie postępowań administracyjnych w sprawach dotyczących zwolnienia od zakazu grodzenia nieruchomości przyległych do publicznych śródlądowych wód powierzchniowych,
- d) załatwianie skarg i wniosków, oraz prowadzenie ich rejestru,
- e) monitorowanie sytuacji na rzekach i ciekach naturalnych oraz informowanie Zarządu Zlewni o zagrożeniach w sytuacji wystąpienia ekstremalnych zjawisk hydrologicznych, prowadzenie współpracy z Centrum Operacyjnym Ochrony Przeciwpowodziowej RZGW,
- f) opiniowanie przekroczenia cieków, przepustów, lokalizacji budynków, wylotów z kanalizacji, stawów, ujęć wody, zbiorników wodnych i innych obiektów,
- g) dokonywanie okresowych przeglądów wód i urządzeń wodnych,
- h) współudział w przygotowywaniu planu w zakresie utrzymania wód, urządzeń wodnych, usuwania szkód oraz uzyskiwania wymaganych prawem decyzji pozwalających na prowadzenie prac utrzymaniowych,
- i) dokonywanie odczytów wskazań urządzeń pomiarowych,
- j) utrzymywanie i eksploatacja urządzeń wodnych oraz cieków naturalnych będących własnością Skarbu Państwa - PGW Wody Polskie oraz ich nadzór nad realizacją prac wykonywanych przez firmy zewnętrzne,
- k) współpraca z jednostkami samorządowymi oraz organami odpowiedzialnymi za ochronę środowiska i gospodarkę wodną w zakresie właściwości nadzoru wodnego,
- l) zapewnienie oznakowania, utrzymywania i kontroli szlaków żeglugowych na śródlądowych drogach wodnych,
- m) współudział w zakresie nadzoru nad wykonywaniem obowiązków użytkowników obwodów rybackich,
- n) współpraca w akcji powodziowej i szacowaniu szkód powodziowych,
- o) administrowanie obiektami nadzoru wodnego.



2. Obszar działania Nadzoru Wodnego wraz z mapą i krótką charakterystyką.

Nadzór Wodny w Jaworze obejmuje swoim zasięgiem głównie powiat jaworski i świdnicki, a także część powiatu złotoryjskiego, kamiennogórskiego oraz wałbrzyskiego. Całkowita powierzchnia obszaru objęta zasięgiem NW Jawor wynosi ok. 367,35 km².

Długość cieków na terenie administrowanym przez NW Jawor wynosi ok. 175,46 km. Na obszarze działania NW Jawor znajduje się 1 suchy zbiornik przeciwpowodziowy pn. „Bolków”, którego zadaniem jest redukcjonowanie fali powodziowej ze zlewni cieków Rochowicka Woda celem ochrony miejscowości położonych poniżej zbiornika m.in. m. Bolków, Świny, Wolbromek, Kłaczyna. Zbiornik zmniejsza efekt nałożenia się fal cieków Rochowicka Woda oraz Nysa Szalona. Ponadto na terenie administrowanym przez NW Jawor znajduje się ok. 11,76 km wałów przeciwpowodziowych chroniących głównie tereny zurbanizowane oraz użytki rolne. Na obszarze działania NW Jawor znajdują się 2 kanały ulgi na ciekach Nysa Mała w m. Bolkowice i Kwietniki. Zadaniem kanałów jest redukcja fali powodziowej oraz ochrona ww. miejscowości.

Rys. 1. Mapa z obszarem działania NW Jawor na tle jednostek samorządu terytorialnego



-  granica Nadzoru Wodnego
-  granica administracyjna gminy

3. Zestawienie gmin znajdujących się na terenie działania Nadzoru Wodnego.

Zarząd Zlewni	Nadzór Wodny	Powiat	Gmina
Zarząd Zlewni w Legnicy	Jawor	jaworski	m. Jawor
			Męcinka
			Paszowice
			Bolków
			Mściwojów
		świdnicki	Dobromierz
			Strzegom
		złotoryjski	Świerzawa
		kamiennogórski	Marciszów
wałbrzyski	Stare Bogaczowice		

4. Zakres prac wykonanych na terenie działania NW JAWOR.

L.p.	Gmina	Nazwa zrealizowanego zadania	Opis zadania	Wartość wykonanych prac
1.	m. Jawor, Męcinka, Paszowice	Rzeka Nysa Szalona i Wierzbiak - utrzymanie wałów przeciwpowodziowych wraz z międzywalem na terenie powiatu legnickiego i jaworskiego; Utrzymanie kanałów ulgi Bolkowice i Kwietniki rzeki Nysa Mała - NWLegnica, NWJawor	Bieżące utrzymanie budowli przeciwpowodziowych, tj. wałów przeciwpowodziowych oraz kanału ulgi Kwietniki oraz Bolkowice. Cel prac – ochrona przeciwpowodziowa terenów zurbanizowanych i użytków rolnych m. Piotrowice, Jawor, Zębówice, Bolkowice i Kwietniki	75,4 tys. zł
2.	Paszowice	Utrzymanie cieku Nysa Mała	Bieżące utrzymanie koryta rzeki Nysa Mała w m. Wiadrów, Sokola w zakresie wykaszania porostów, wycinki zakrzaczeń. Cel prac –udrożnienie cieku w celu poprawy przepustowości koryta	90,3 tys. zł Prace realizowane w ramach zawartego porozumienia z Gminą Paszowice
3.	Paszowice	Utrzymanie cieku Paszówka	Bieżące utrzymanie koryta potoku Paszówka w m. Paszowice w zakresie wykaszania porostów, wycinki drzew i zakrzaczeń. Cel prac – udrożnienie cieku w celu poprawy przepustowości koryta	Udział PGW Wody Polskie 83,5 tys. zł, udział Gminy Paszowice 6,8 tys. zł
4.	Paszowice	Utrzymanie cieku Jawornik	Bieżące utrzymanie koryta potoku Jawornik w obrębie Myślubórz w zakresie wykaszania porostów, wycinki zakrzaczeń, usunięcia zatorów. Cel prac – udrożnienie cieku w celu poprawy przepustowości koryta	

5.	Męcinka	Utrzymanie cieku Starucha	Bieżące utrzymanie koryta potoku Starucha w m. Piotrowice w zakresie wykaszania porostów i wycinki zakrzaceń. Cel prac – udrożnienie cieku w celu poprawy przepustowości koryta	29,1 tys. zł Prace realizowane w ramach zawartego porozumienia z Gminą Męcinka Udział PGW Wody Polskie 23,1 tys. zł, udział Gminy Męcinka 6,0 tys. zł
6.	Dobromierz	Utrzymanie cieku Nysa Szalona na terenie gm. Dobromierz	Bieżące utrzymanie koryta rzeki Nysa Szalona w m. Gniewków, Dzierzków, Kłaczyna w zakresie wykaszania porostów, wycinki zakrzaceń. Cel prac – udrożnienie cieku w celu poprawy przepustowości koryta	35,8 tys. zł Prace realizowane w ramach zawartego porozumienia z Gminą Dobromierz Udział PGW Wody Polskie 35,0 tys. zł, udział Gminy Dobromierz 0,8 tys. zł
7.	Strzegom	Utrzymanie cieku Parowa	Bieżące utrzymanie koryta potoku Parowa w obrębie Tomkowice, Godziszówek, Żelazów w zakresie wykaszania porostów, odmulenia dna, wycinki drzew i zakrzaceń. Cel prac – udrożnienie cieku w celu poprawy przepustowości koryta	59,1 tys. zł Prace realizowane w ramach zawartego porozumienia z Gminą Strzegom Udział PGW Wody Polskie 55,7 tys. zł, udział Gminy Dobromierz 3,4 tys. zł
8.	m. Jawor Paszowice	Uporządkowanie koryta potoku Paszówka z zatorów oraz odpadów w Parku Miejskim w Jaworze w km 0+000 - 0+400 oraz usunięcie zatoru z wywrotu wierzby w m. Paszowice	Prace interwencyjne w zakresie usunięcia zatorów i odpadów oraz wywrotu wierzby z koryta potoku Paszówka	Prace wykonane siłami własnymi PGW Wody Polskie

9.	m. Jawor	Uporządkowanie korpusu wału P-2 rz. Nysa Szalona oraz międzywala z odpadów na terenie Parku Miejskiego w Jaworze	Prace interwencyjne w zakresie usunięcia odpadów z międzywala oraz z wału P-2 rz. Nysa Szalona w Parku Miejskim w Jaworze	Prace wykonane siłami własnymi PGW Wody Polskie
10.	Paszowice	Usunięcie wywrotów oraz 3 tam bobrowych na potoku Jawornik w km 4+730 - 4+930	Prace interwencyjne w obrębie Myślibórz w zakresie usunięcia tam bobrowych oraz wywrotów drzew z koryta potoku Jawornik, powodujących niedrożność potoku i stwarzających zagrożenie podtopieniami	Prace wykonane siłami własnymi PGW Wody Polskie
11.	Paszowice	Usunięcie 2 tam bobrowych z koryta potoku Jawornik w km 4+890-4+930	Prace interwencyjne w obrębie Myślibórz w zakresie usunięcia tam bobrowych z koryta potoku Jawornik, powodujących niedrożność potoku i stwarzających zagrożenie podtopieniami	Prace wykonane siłami własnymi PGW Wody Polskie
12.	Dobromierz	Usunięcie 1 szt. tamy bobrowej w obrębie Rostoka gm. Dobromierz, w km ok. 2+790 biegu potoku Parowa	Prace interwencyjne w zakresie usunięcia tamy bobrowej powodującej niedrożność potoku i nadmierne uwilgotnienie przyległych gruntów	Prace wykonane siłami własnymi PGW Wody Polskie
13.	m. Bolków	Doraźna naprawa progu rzecznoego na rzece Nysa Szalona w m. Bolków. Usunięcie przebiccia oraz przywrócenie funkcjonowania progu w zakresie piętrzenia	Prace interwencyjne w zakresie usunięcia przebiccia hydraulicznego progu rzecznoego na rz. Nysa Szalona w m. Bolków, w celu przywrócenia piętrzenia i prawidłowego funkcjonowania	Prace wykonane siłami własnymi PGW Wody Polskie
14.	Paszowice	Usunięcie tam bobrowych z koryta potoku Jawornik w km 4+890-4+930	Prace interwencyjne w obrębie Myślibórz w zakresie usunięcia tam bobrowych z koryta potoku Jawornik, powodujących niedrożność potoku i stwarzających zagrożenie podtopieniami	Prace wykonane siłami własnymi PGW Wody Polskie
15.	m. Jawor	Usunięcie tam bobrowych z koryta potoku Jawornik w km 0+000-0+900	Prace interwencyjne w zakresie usunięcia tam bobrowych oraz zatorów z koryta potoku Jawornik, powodujących niedrożność potoku i zagrożenie podtopieniami	Prace wykonane siłami własnymi PGW Wody Polskie
16.	Paszowice	Usunięcie tam bobrowych na potoku Przyłącznica w m. Kwietniki	Prace interwencyjne w obrębie Kwietniki w zakresie usunięcia tam bobrowych z koryta potoku Przyłącznica, powodujących niedrożność potoku i stwarzających zagrożenie podtopieniami	Prace wykonane siłami własnymi PGW Wody Polskie
17.	m. Jawor	Usunięcie tam bobrowych z koryta potoku Jawornik w km 0+000-0+900	Prace interwencyjne w zakresie usunięcia tam bobrowych z koryta potoku Jawornik, powodujących niedrożność potoku i zagrożenie podtopieniami	Prace wykonane siłami własnymi PGW Wody Polskie

Dodatkowo informujemy, że zostały podjęte działania w zakresie wykonania zadań:

1. *Utrzymanie ciek Nysa Szalona na terenie m. Jawor*
2. *Utrzymanie ciek Jawornik na terenie miasta Jawor*
3. *Utrzymanie ciek Nysa Szalona na terenie gm. Marciszów*

- planowanych do zrealizowania w postępowaniu o udzielenie zamówienia publicznego w ramach przetargu unijnego. W związku ze złożeniem ofert znacznie przekraczających kwotę przeznaczoną na sfinansowanie ww. zadań przetarg został unieważniony.

W ramach zawartego porozumienia z Gminą Bolków w sprawie realizacji zadania pn.: *Utrzymanie koryt cieków na terenie gm. Bolków, w tym: Utrzymanie ciek Nysa Szalona gm. Bolków, Utrzymanie ciek Rochowicka Woda, Utrzymanie ciek Sadówka, Utrzymanie ciek Świekotka*” Gmina Bolków przeprowadziła postępowania na realizację ww. zadań. Złożone oferty przewyższyły środki finansowe przeznaczone na ten cel. W związku z ograniczeniem wydatków środków własnych PGW Wody Polskie wynikających z innymi nieprzewidzianymi wydatkami zadania te nie zostały zrealizowane.

5. Liczba spraw wpływających i prowadzonych przez Nadzór Wodny.

Podstawa prawna: *Prawo wodne* z 20 lipca 2017 r. [Dz.U. z 2023., poz. 1478 ze zm.]

Rok	Zgody wodnoprawne na podstawie art. 397 ust. 3 pkt 3 (w związku z art. 240 ust. 5 pkt 1)	Ilość spraw i zadań wpływających do NW (wnioski, zgłoszenia, inne)
2023	13	497

6. Pozostałe informacje.

Na obszarze działania Nadzoru Wodnego w Jaworze w 2023 nie wystąpiły podtopienia, znaczące wezbrania na ciekach oraz zjawiska lodowe w sezonie zimowym.



Państwowe
Gospodarstwo Wodne
Wody Polskie

VLL.0411.1.2024



RPW/7057/2024 P

Data: 2024-07-02

dotychczasowe do
6m. 604.9.2024.

dotyczy: sprawozdania z działań podejmowanych na terenie Nadzoru Wodnego w Legnicy w roku 2023

Legnica, 27 czerwca 2024 r.

Bił 2024
P. B. Drużka
0307.2024 kopy
Wg rozdzielnika

Działając na podstawie art. 250 ust. 10 i 11 ustawy Prawo wodne (Dz. U. 2023 r. poz. 1478 ze zm.) Nadzór Wodny w Legnicy przekazuje w załączeniu sprawozdanie z działań Państwowego Gospodarstwa Wodnego Wody Polskie podejmowanych na terenie Nadzoru Wodnego w Legnicy w roku 2023.

KIEROWNIK

A. Skorpowska-Drużka
Aleksandra Skorpowska-Drużka

Załączniki:

1. Sprawozdanie za rok 2023

Otrzymują:

1. Rada Powiatu Bolesławieckiego, ul. Armii Krajowej 12, 59-700 Bolesławiec
2. Rada Powiatu Jaworskiego, ul. Wrocławska 26, 59-400 Jawor
3. Rada Powiatu Karkonoskiego, ul. Kochanowskiego 10, 58-500 Jelenia Góra
4. Rada Powiatu Legnickiego, Pl. Słowiański 1, 59-220 Legnica
5. Rada Miejska Legnicy, Pl. Słowiański 8, 59-220 Legnica
6. Rada Powiatu Lubińskiego, ul. Jana Kilińskiego 12b, 59-300 Lubin
7. Rada Powiatu Lwóweckiego, ul. Szpitalna 4, 59-600 Lwówek Śląski
8. Rada Powiatu Polkowickiego, ul. Św. Sebastiana 1, 59-100 Polkowice
9. Rada Powiatu Średzkiego, ul. Wrocławska 2, 55-300 Środa Śląska
10. Rada Powiatu Świdnickiego, ul. Marii Skłodowskiej-Curie 7, 58-100 Świdnica
11. Rada Powiatu Złotoryjskiego, Pl. Niepodległości 8, 59-500 Złotoryja
12. Zarząd Zlewni Legnica, ul. Rataja 32, 59-220 Legnica
13. Aa

Sprawę prowadzi:

Aleksandra Skorpowska - Drużka

tel. 76 862 25 87

aleksandra.skorpowska-druzka@wody.gov.pl

Państwowe Gospodarstwo Wodne Wody Polskie
Nadzór Wodny w Legnicy
ul. M. Rataja 32, 59-220 Legnica
Tel. 76 862 25 87 • e-mail: nw-legnica@wody.gov.pl

www.wody.gov.pl

1
2
3



**Państwowe Gospodarstwo
Wodne
Wody Polskie**
Nadzór Wodny w Legnicy
ul. Macieja Rataja 32
59-220 Legnica

**SPRAWOZDANIE Z DZIAŁAŃ PODEJMOWANYCH NA TERENIE
NADZORU WODNEGO W LEGNICY
NA OBSZARACH POWIATÓW
BOLESŁAWIECKIEGO, JAWORSKIEGO, JELENIOGÓRSKIEGO,
LEGNICKIEGO, MIASTA LEGNICA, LUBIŃSKIEGO, LWÓWECKIEGO,
POLKOWICKIEGO, ŚREDZKIEGO, ŚWIDNICKIEGO
I ZŁOTORYJSKIEGO
ZA ROK 2023**

Legnica, czerwiec 2024 r.

Spis treści:

- 1. Podstawa prawna sprawozdania**
- 2. Obszar działania Nadzoru Wodnego wraz z mapą i krótką charakterystyką**
- 3. Zestawienie gmin znajdujących się na terenie działania Nadzoru Wodnego**
- 4. Zakres prac wykonanych na terenie działania Nadzoru Wodnego**
- 5. Ilość i rodzaj spraw prowadzonych przez Nadzór Wodny**
- 6. Pozostałe informacje**

1. Podstawa prawna sprawozdania

W związku z obowiązkiem wynikającym z zapisów art. 250 ust. 10 i 11 ustawy z 20 lipca 2017 r. Prawo wodne (Dz. U. z 2023 r. poz. 1478 ze zm.) przedstawiam Radzie Powiatu (Miasta) roczne sprawozdanie z działań podejmowanych w roku 2023, na terenie powiatów bolesławieckiego, jaworskiego, jeleniogórskiego, legnickiego, lubińskiego, lwóweckiego, polkowickiego, średzkiego, świdnickiego i złotoryjskiego oraz miasta Legnica przez Państwowe Gospodarstwo Wodne Wody Polskie, Regionalny Zarząd Gospodarki Wodnej we Wrocławiu, Zarząd Zlewni w Legnicy, Nadzór Wodny w Legnicy.

Do podstawowych zadań Nadzoru Wodnego należy w szczególności:

- a) prowadzenie Biura Obsługi Klienta (BOK) oraz biura podawczego w zakresie właściwości nadzoru wodnego,
- b) prowadzenie postępowań administracyjnych w zakresie zgłoszeń wodnoprawnych,
- c) prowadzenie postępowań administracyjnych w sprawach dotyczących zwolnienia od zakazu grodzenia nieruchomości przyległych do publicznych śródlądowych wód powierzchniowych,
- d) załatwianie skarg i wniosków, oraz prowadzenie ich rejestru,
- e) monitorowanie sytuacji na rzekach i ciekach naturalnych oraz informowanie Zarządu Zlewni o zagrożeniach w sytuacji wystąpienia ekstremalnych zjawisk hydrologicznych, prowadzenie współpracy z Centrum Operacyjnym Ochrony Przeciwpowodziowej RZGW,
- f) opiniowanie przekroczenia cieków, przepustów, lokalizacji budynków, wylotów z kanalizacji, stawów, ujęć wody, zbiorników wodnych i innych obiektów,
- g) dokonywanie okresowych przeglądów wód i urządzeń wodnych,
- h) współudział w przygotowywaniu planu w zakresie utrzymania wód, urządzeń wodnych, usuwania szkód oraz uzyskiwania wymaganych prawem decyzji pozwalających na prowadzenie prac utrzymaniowych,
- i) dokonywanie odczytów wskazań urządzeń pomiarowych,
- j) utrzymywanie i eksploatacja urządzeń wodnych oraz cieków naturalnych będących własnością Skarbu Państwa PGW Wody Polskie oraz nadzór nad realizacją prac wykonywanych przez firmy zewnętrzne,
- k) współpraca z jednostkami samorządowymi oraz organami odpowiedzialnymi za ochronę środowiska i gospodarkę wodną w zakresie właściwości nadzoru wodnego,
- l) współudział w zakresie nadzoru nad wykonywaniem obowiązków użytkowników obwodów rybackich,
- m) współpraca w akcji powodziowej i szacowaniu szkód powodziowych,
- n) administrowanie obiektami nadzoru wodnego.

2. Obszar działania Nadzoru Wodnego wraz z mapą i krótką charakterystyką

Nadzór Wodny Legnica znajduje się w granicach administracyjnych Zarządu Zlewni w Legnicy, na obszarze Regionalnego Zarządu Gospodarki Wodnej we Wrocławiu.

Nadzór Wodny Legnica obejmuje swoim zasięgiem głównie powiat legnicki i miasto Legnica, a także część powiatu bolesławieckiego, jaworskiego, jeleniogórskiego, lubińskiego, lwóweckiego, polkowickiego, średzkiego, świdnickiego i złotoryjskiego.

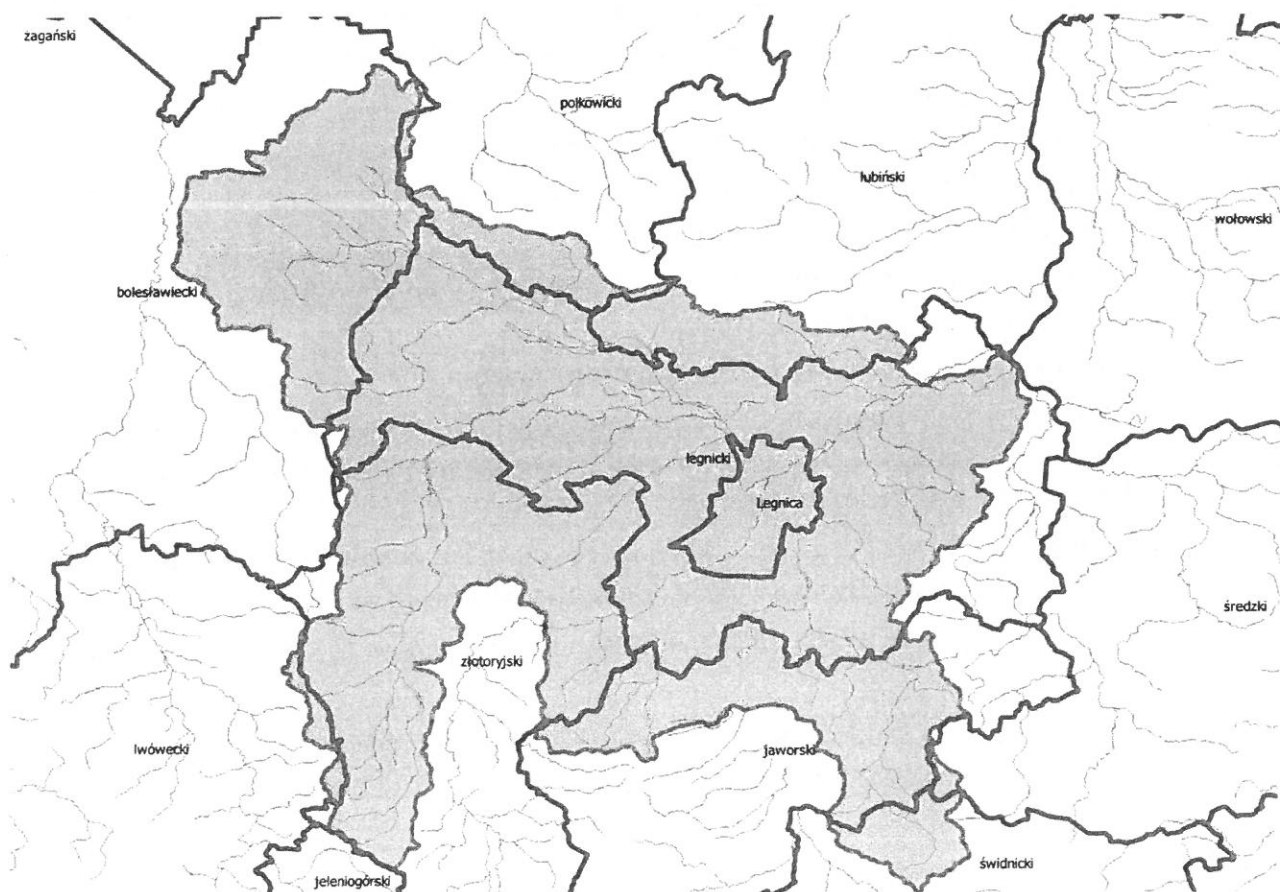
Całkowita powierzchnia obszaru objęta zasięgiem NW Legnica wynosi 1 619,21 km².

Długość cieków naturalnych na terenie administrowanym przez NW Legnica wynosi 591,886 km.

Długość wałów przeciwpowodziowych na terenie administrowanym przez NW Legnica wynosi 112,19 km.

Długość kanałów na terenie administrowanym przez NW Legnica wynosi 42,065 km.

Na terenie NW Legnica Wody Polskie administrują dwoma zbiornikami wodnymi – Zbiornik Wodny Słup na rzece Nysa Szalona oraz Zbiornik Wodny Mściwojów na rzece Wierzbak.



Obszar działania NW Legnica

3. Zestawienie gmin znajdujących się na terenie działania Nadzoru Wodnego

Zarząd Zlewni	Nadzór Wodny	Powiat	Gmina
Zarząd Zlewni w Legnicy	Nadzór Wodny Legnica	bolesławiecki	Gromadka
			Warta Bolesławiecka
			Bolesławiec – obszar wiejski
		jaworski	Męcinka
			Wądroże Wielkie
			Mściwojów
			Jawor
		jeleniogórski	Jeżów Sudecki
		legnicki	Chojnów – obszar wiejski
			m. Chojnów
			Miłkowice
			Kunice
			Krotoszyce
			Legnickie Pole
			Prochowice
			Ruja
		m. Legnica	Legnica
		lubiński	Lubin – obszar wiejski
			Ścinawa
		lwówecki	Wleń
			Lwówek Śląski
		polkowicki	Chocianów
		średzki	Udanin
		świdnicki	Dobromierz
			Strzegom
		złotoryjski	Pielgrzymka
			Świerzawa
Zagrodno			
Złotoryja – obszar wiejski			

4. Zakres prac wykonanych przez Państwowe Gospodarstwo Wodne Wody Polskie na terenie działania Nadzoru Wodnego w Legnicy

Lp.	Gmina	Nazwa zrealizowanego zadania	Opis zadania	Wartość wykonanych prac
1.	m. Legnica	Porozumienie z Gminą Legnica: Uporządkowanie międzywala rzeki Kaczawy w Legnicy	Wykoszenie i uporządkowanie terenu międzywala rzeki Kaczawy w centrum miasta Legnica na powierzchni 42,948 ha oraz skarpy odwodnej wałów przeciwpowodziowych na pow. 11,096 ha	83 337,50 zł (40 000,00 zł - koszt poniesiony przez Wody Polskie)
3.	Chojnów	Porozumienie z Gminą Chojnów: Utrzymanie rzeki Czarna Woda, gm. Chojnów	Usunięcie roślinności z dna cieku, cięcia pni/wywrotów, usunięcie zatorów z koryta wraz z utylizacją i uprzątnięciem terenu - prace na dł. 8,70 km	64 582,33 zł (34 827,18 zł - koszt poniesiony przez Wody Polskie)
4.	Złotoryja	Porozumienie z Gminą Złotoryja: Utrzymanie rzeki Lubiatówka gm. Złotoryja	Utrzymanie cieku w tym: wykoszenie porostów z dna, skarp cieku z wygrabieniem, hakowanie dna, ścinanie krzewów, usuwanie zatorów z drzew i konarów wraz z utylizacją, lokalne odmulenie cieku - prace na dł. 5,83 km	41 568,69 zł (38 667,20 zł - koszt poniesiony przez Wody Polskie)
5.	Zagrodno	Porozumienie z Gminą Zagrodno: Utrzymanie rzeki Skora gm. Zagrodno	Wykoszenie skarp i dna rzeki, oczyszczenie koryta z zatorów i odpadów z utylizacją, pocięcie pni/wywrotów, usunięcie krzewów i samosiewów wraz z utylizacją - prace na dł. rzeka Skora 4,81 km, ciek Zimnik 1,54 km	45 593,00 zł (25 593,00 zł - koszt poniesiony przez Wody Polskie)
6.	Miłkowice	Porozumienie z Gminą Miłkowice: Utrzymanie cieku Grzymaliński,	Wykoszenie skarp i dna cieku, usunięcie zatorów i odpadów z utylizacją, ścinanie, krzewów i samosiewów wraz z utylizacją, - prace na dł. 6,05 km	72 570,00 zł (63 000,00 zł - koszt poniesiony przez Wody Polskie)
7.	Miłkowice	Porozumienie z Gminą Miłkowice: Utrzymanie cieku Brochotka, gm. Miłkowice	Wykoszenie skarp i dna cieku, usunięcie zatorów i odpadów z utylizacją, usunięcie krzewów i samosiewów wraz z utylizacją, - prace na dł. 2,50 km	50 430,00 zł (50 000,00 zł - koszt poniesiony przez Wody Polskie)
8.	Mściwojów	Porozumienie z Gminą Mściwojów: Utrzymanie cieku Wierzbiak - gm. Mściwojów	Wykoszenie skarp i dna rzeki, oczyszczenie koryta z zatorów i odpadów z utylizacją, wycinka drzew, usunięcie krzewów i samosiewów wraz z utylizacją, odmulanie dna, - prace na dł. 3,20 km	35 900,00 zł (30 900,00 zł - koszt poniesiony przez Wody Polskie)

9.	Gromadka	Porozumienie z Gminą Gromadka: Utrzymanie ciekłu Siekierna	Wykoszenie skarpu i dna rzeki, oczyszczenie koryta z zatorów, pocięcie pni/wywrotów, wraz z utylizacją pozostałości, odcinkowe odmulanie dna, - prace na dł. 5,850 km	98 725,00 (69 000,00 zł - koszt poniesiony przez Wody Polskie)
10.	Mściwojów	Remont muru oporowego na ciekłu Wierzbiak w m. Skafa	Rozbiórka starego muru, uprzątnięcie terenu, ścinanie drzew, przygotowanie wykopu, odtworzenie muru oporowego muru dł. 26 m	73 800,02 zł
11.	Złotoryja, Świerzawa, Pielgrzymka, Zagrodno, Chojnów	Rzeka Kaczawa, Skora, Czermnica, Prusicki Potok - utrzymanie wałów przeciwpowodziowych na terenie powiatu złotoryjskiego i legnickiego - Nadzór Wodny w Legnicy, Nadzór Wodny w Złotoryi	Utrzymanie wałów przeciwpowodziowych rzek: - Kaczawa na dł. 7,870 km (w tym na terenie NW Złotoryja na dł. 1,329 km), - Skora na dł. 7,434 km, - Czermnica na dł. 2,505 km, - Prusicki Potok na dł. 2,567 km	89 379,86 zł
12.	Legnica, Prochowice, Krotoszyce, Kunice	Rzeka Kaczawa, Niecka I - utrzymanie wałów przeciwpowodziowych na terenie powiatu legnickiego; Utrzymanie Kanału Bobrek wraz z wałami przeciwpowodziowymi - NW Legnica	Utrzymanie wałów przeciwpowodziowych rzek: - Kaczawa na dł. 37,435 km, - Niecka I na dł. 0,994 km, - Kanał Bobrek na dł. 0,939 km, Utrzymanie Kanału Bobrek na dł. 3,830 km,	139 415,28 zł
13.	Legnica, Chojnów, Miłkowice	Rzeka Czarna Woda, Brenna, Brochotka, Dłużeń, - utrzymanie wałów przeciwpowodziowych na terenie miasta Legnica i powiatu legnickiego; Utrzymanie Kanału Karola wraz z wałami na terenie powiatu legnickiego - NW Legnica	- Brochotka na dł. 9,863 km - Dłużeń na dł. 1,696 km, - Czarna Woda na dł. 21,589 km, - Brenna na dł. 6,006 km, - Kanał Karola na dł. 3,767 km, Utrzymanie Kanału Karola na dł. 4,300 km	128 736,00 zł
14.	Legnica, Miłkowice, Chojnów, Krotoszyce, Kunice, Wądroże Wielkie,	Rzeka Nysa Szalona i Wierzbiak - utrzymanie wałów przeciwpowodziowych wraz z międzywałem na terenie powiatu legnickiego i jaworskiego; Utrzymanie kanałów ulgi Bolkowice i Kwietniki rzeki Nysa Mała - Nadzór Wodny w Legnicy, Nadzór Wodny w Jaworze	Utrzymanie wałów przeciwpowodziowych rzek: - Nysa Szalona na dł. 8,468 km (w tym na terenie NW Jawor na dł. 5,765 km), - Wierzbiak na dł. 5,296 km	75 461,19 zł

15.	Kunice	Usuwanie Barszczu Sosnowskiego z koryta cieką Jagodziniec w km 4+495-5+235 w m. Spalona, gm. Kunice	Wykoszenie porostów ze skarp i dna z rozdrobieniem, usunięcie Barszczu Sosnowskiego wraz z utylizacją, wycięcie krzaków i samosiewów z utylizacją, usunięcie zatorów i śmieci z koryta cieką - prace na dł. 0,830 km	12 312,00 zł
16.	Kunice	Prace interwencyjne na ciekach Młokita i Niecka I na terenie działania NW Legnica – m. Szczytniki nad Kaczawą, Spalona, Jaśkowice Legnickie, gm. Kunice	Wykoszenie skarp, hakowanie dna rzeki, oczyszczenie koryta z zatorów i odpadów z utylizacją, ścinanie drzew i krzewów wraz z utylizacją, udrożnienie, - prace na dł. Niecka 1,830 km, Młokita 0,840 km	40 178,26 zł
17.	Świerzawa	Awaryjne usunięcie padliny rz. Czermnica, m. Sokołowice	Usunięcie padliny z koryta rzeki Czermnicy	702,00 zł
18.	Prochowice	Awaryjne usunięcie padliny - Kanał Bobrek, dz. 888, obr. Lisowice, gm. Prochowice	Usunięcie padliny z koryta Kanału Bobrek	2 808,00 zł
19.	Warta Bolesławiecka, Męcinka, Legnickie Pole	Prace interwencyjne na cieką Kałużnik oraz awaryjna wycinka drzew na terenie działania NW Legnica – m. Niedaszów, m. Raczkowa, m. Szczytnica, m. Nowa Męcinka	Usunięcie uszkodzonych drzew m. Nowa Męcinka, Raczkowa, Szczytnica, koszenie skarp, odcinkowe odmulenie koryta cieką Kałużnik - prace na dł. 1,215 km	26 000,00 zł
20.	Gromadka	Prace awaryjnych na ciekach NW Legnica- m. Pasternik, gm. Gromadka	Wykoszenie porostów ze skarp i dna, udrożnienie lokalnych zatorów i namulisk na ciekach Nidzica i Dębia	17 097,00 zł
21.	Miłkowice	Prace interwencyjne na cieką Lubiatówka na terenie działania NW Legnica - m. Jezierzany, gm. Miłkowice	Wykoszenie porostów ze skarp i dna, hakowanie dna rzeki, oczyszczenie koryta z zatorów i odpadów, odmulenie dna, ścinanie krzaków i samosiewów wraz z utylizacją, - prace na dł. 0,400 km	12 300,00 zł
22.	Chocianów, Chojnów	Awaryjne udrożnienie cieką Stawiska km 0+000-5+000 – m. Jaroszkówka, Zacisze – gmina Chocianów i Chojnów	Wykoszenie porostów ze skarp i dna, hakowanie dna rzeki, oczyszczenie koryta z zatorów i odpadów, ścinanie krzaków i samosiewów wraz z utylizacją, - prace na dł. 5,00 km	58 594,36 zł
23.	Kunice	Awaryjne usunięcie padliny – rzeka Wierzbak, przy moście na drodze Kunice – Legnica/Stare Piekary	Usunięcie padliny z koryta rzeki Wierzbak	765,00 zł

24.	Kunice	Prace interwencyjne na cieku Niecka I na terenie działania NW Legnica – m. Spalona, Jaśkowice Legnickie, gm. Kunice	Wykoszenie porostów ze skarp i dna, hakowanie dna rzeki, oczyszczenie koryta z zatorów i odpadów, odmulenie dna, ścinanie krzaków i samosiewów wraz z utylizacją, - prace na dł. 3,50 km	49 200,00 zł
25.	Gromadka, m. Legnica, Warta Bolesławiecka, Kunice, Chojnów, m. Chojnów Krotoszyce, Wądroże Wielkie, Złotoryja	Doraźne czynności podejmowane siłami własnymi	Rozbieranie tam bobrowych, usuwanie zatorów, lokalne koszenia, usuwanie wywrotów drzew, cięcia pielęgnacyjne oraz wycinka drzew	x

Dodatkowo informujemy, że zostały podjęte działania w zakresie wykonania zadań:

1. Utrzymanie rzeki Skora miasto i gmina Chojnów (planowana kwota 90 tys. zł)
2. Utrzymanie rzeki Czermnica gm. Świerzawa (planowana kwota 70 tys. zł)
3. Utrzymanie cieku Wierzbiak - gm. Legnickie Pole (planowana kwota 60 tys. zł)

W ramach przetargu krajowego na utrzymanie cieków przeprowadzono postępowanie m.in. na zadanie: Utrzymanie rzeki Skora miasto i gmina Chojnów - złożone oferty przewyższały środki finansowe przeznaczone na ten cel w związku z czym przetarg unieważniono.

W ramach zawartego porozumienia z gminą Świerzawa w sprawie realizacji zadania pn.: Utrzymanie rzeki Czermnica gm. Świerzawa. Gmina Świerzawa przeprowadziła postępowanie przetargowe, złożone oferty nie spełniały kryteriów zamówienia, przetarg unieważniono i nie podjęto powtórzenia przetargu z powodu długotrwałej procedury wykluczającej realizację prac w terminie do końca roku.

W ramach zawartego porozumienia z gminą Legnickie Pole w sprawie realizacji zadania pn.: Utrzymanie cieku Wierzbiak - gm. Legnickie Pole. Gmina Legnickie Pole przeprowadziła postępowanie przetargowe - złożone oferty przewyższały środki finansowe przeznaczone na ten cel w związku z czym przetarg unieważniono.

W związku z ograniczeniem wydatków środków własnych PGW Wody Polskie wynikających z innymi nieprzewidzianymi wydatkami zadania te nie zostały zrealizowane.

5. Liczba spraw wpływających i prowadzonych przez Nadzór Wodny

	Zgody wodnoprawne na podstawie art. 397 ust. 3 pkt 3 (w związku z art. 240 ust. 5 pkt 1)	Ilość spraw wpływających do NW (wnioski, skargi, uzgodnienia, opinie i inne)
ROCZNIE	109	1097

Podstawa prawna: ustawa z dnia 20 lipca 2017 r. Prawo wodne (Dz. U. z 2023 r. poz. 1478 ze zm.)

6. Pozostałe informacje

Na obszarze obejmującym Nadzór Wodny w Legnicy w 2023 r. w okresie od listopada do stycznia 2024r. wystąpiły znaczące wezbrania w zlewni Czarna Woda, które spowodowały lokalne podtopienia obszarów w obrębie Jaroszkówka, Zamienice, gm. Chojnów. PGW WP w okresie marzec -kwiecień 2024r. podjęła działania do przeprowadzenia prac utrzymaniowych w korycie rzeki Czarna Woda w celu zapewnienia swobodnego przepływu i odprowadzenia wód wezbraniowych.

W okresie zimowym nie stwierdzono występowania zjawisk lodowych w korytach cieków naturalnych.

KIEROWNIK

A. Skorupska-Druzka
Aleksandra Skorupska-Druzka