


Sprawozdanie Państwowego Gospodarstwa
Wodnego - Wody Polskie z działań
podejmowanych w roku 2022
na terenie powiatu jaworskiego

Jawor, 2023 rok



Państwowe
Gospodarstwo Wodne
Wody Polskie

WR.5.8.0800.2.2022.EW

GMB
Murkowski



RPW/3381/2023 P

Data: 2023-04-03

GMB, 609, 14.02.23

Wrocław, 20 marca 2023 r.

P. B. Dmytryk
04.04.2023 Kopy

Adresaci
wg rozdzielnika

dotyczy: rocznego sprawozdania z działań podejmowanych na terenie powiatu

Zgodnie z art. 250 ust. 10 ustawy Prawo wodne (Dz. U. z 2022 r. poz. 2625 ze zm.) Nadzór Wodny w Środzie Śląskiej przesyła roczne sprawozdanie z działań podejmowanych na terenie Nadzoru Wodnego w Środzie Śląskiej na obszarach powiatów średzkiego, legnickiego, jaworskiego, świdnickiego za rok 2022.

W załączeniu:

1. Sprawozdanie z działań podejmowanych na terenie Nadzoru Wodnego w Środzie Śląskiej na obszarach powiatów średzkiego, legnickiego, jaworskiego, świdnickiego za rok 2022.

Otrzymują:

1. Starostwo Powiatowe w Środzie Śląskiej
ul. Wrocławska 2
55-300 Środa Śląska
2. Starostwo Powiatowe w Legnicy
Plac Słowiański 1
59-220 Legnica
3. Starostwo Powiatowe w Świdnicy
ul. Marii Skłodowskiej-Curie 7
58-100 Świdnica
4. Starostwo Powiatowe w Jaworze
ul. Wrocławska 26
59-400 Jawor
5. a/a

Sprawę prowadzi:
Elżbieta Wójtowicz
tel. 71 317 34 62

Państwowe Gospodarstwo Wodne
Wody Polskie
Nadzór Wodny w Środzie Śląskiej
ul. Wrocławska 44, 55-300 Środa Śląska
NIP: 527-000-56-66 REGON: 069302575
tel.: 40 (71) 317 34 62 e-mail: woiwat.daslasla@wody.gov.pl

KIEROWNIK
Agnieszka Łyczko

Państwowe Gospodarstwo Wodne Wody Polskie
Nadzór Wodny w Środzie Śląskiej
ul. Wrocławska 44, 55-300 Środa Śląska
T. (71) 317 34 62 • nadzorwodny.srodaslaska@wody.gov.pl





Państwowe
Gospodarstwo Wodne
Wody Polskie

**Państwowe Gospodarstwo
Wodne
Wody Polskie**
Nadzór Wodny w Środzie Śląskiej
ul. Wrocławska 44
55-300 Środa Śląska

**SPRAWOZDANIE Z DZIAŁAŃ PODEJMOWANYCH NA TERENIE
NADZORU WODNEGO W ŚRODZIE ŚLĄSKIEJ
NA OBSZARACH POWIATÓW ŚREDZKIEGO, LEGNICKIEGO,
JAWROSKIEGO, ŚWIDNICKIEGO
ZA ROK 2022**

KIEROWNIK
Agnieszka Byszczko
Agnieszka Byszczko

Środa Śląska, 02.03. 2023 rok

Spis treści:

- 1. Podstawa prawna sprawozdania.**
- 2. Obszar działania Nadzoru Wodnego wraz z mapą i krótką charakterystyką.**
- 3. Zestawienie gmin znajdujących się na terenie działania Nadzoru Wodnego.**
- 4. Zakres prac wykonanych na terenie działania Nadzoru Wodnego.**
- 5. Ilość i rodzaj spraw prowadzonych przez Nadzór Wodny.**
- 6. Pozostałe informacje.**

1. Podstawa prawna sprawozdania.

W związku z obowiązkiem wynikającym z zapisów art. 250 ust. 10 ustawy z 20 lipca 2017 r. Prawo wodne (Dz. U. z 2022 r. poz. 2625 ze zm.) przedstawiam Radzie Powiatu Środa Śląska, Legnica, Jawor, Świdnica, Wrocław roczne sprawozdanie z działań podejmowanych w roku 2022, na terenie powiatów średzkiego, legnickiego, jaworskiego, świdnickiego i wrocławskiego przez Państwowe Gospodarstwo Wodne Wody Polskie, Regionalny Zarząd Gospodarki Wodnej we Wrocławiu, Zarząd Zlewni we Wrocławiu, Nadzór Wodny w Środzie Śląskiej.

Do podstawowych zadań Nadzoru Wodnego należy w szczególności:

- a) prowadzenie Biura Obsługi Klienta (BOK) oraz biura podawczego w zakresie właściwości nadzoru wodnego,
- b) prowadzenie postępowań administracyjnych w zakresie zgłoszeń wodnoprawnych,
- c) prowadzenie postępowań administracyjnych w sprawach dotyczących zwolnienia od zakazu grodzenia nieruchomości przyległych do publicznych śródlądowych wód powierzchniowych,
- d) załatwianie skarg i wniosków, oraz prowadzenie ich rejestru,
- e) monitorowanie sytuacji na rzekach i ciekach naturalnych oraz informowanie Zarządu Zlewni o zagrożeniach w sytuacji wystąpienia ekstremalnych zjawisk hydrologicznych, prowadzenie współpracy z Centrum Operacyjnym Ochrony Przeciwpowodziowej RZGW,
- f) opiniowanie przekroczenia cieków, przepustów, lokalizacji budynków, wylotów z kanalizacji, stawów, ujęć wody, zbiorników wodnych i innych obiektów,
- g) dokonywanie okresowych przeglądów wód i urządzeń wodnych,
- h) współudział w przygotowywaniu planu w zakresie utrzymania wód, urządzeń wodnych, usuwania szkód oraz uzyskiwania wymaganych prawem decyzji pozwalających na prowadzenie prac utrzymaniowych,
- i) dokonywanie odczytów wskazań urządzeń pomiarowych,
- j) utrzymywanie i eksploatacja urządzeń wodnych oraz cieków naturalnych będących własnością Skarbu Państwa - PGW Wody Polskie oraz ich nadzór nad realizacją prac wykonywanych przez firmy zewnętrzne,
- k) współpraca z jednostkami samorządowymi oraz organami odpowiedzialnymi za ochronę środowiska i gospodarkę wodną w zakresie właściwości nadzoru wodnego,
- l) współpraca w akcji powodziowej i szacowaniu szkód powodziowych,
- ł) administrowanie obiektami nadzoru wodnego.

2. Obszar działania Nadzoru Wodnego wraz z mapą i krótką charakterystyką.

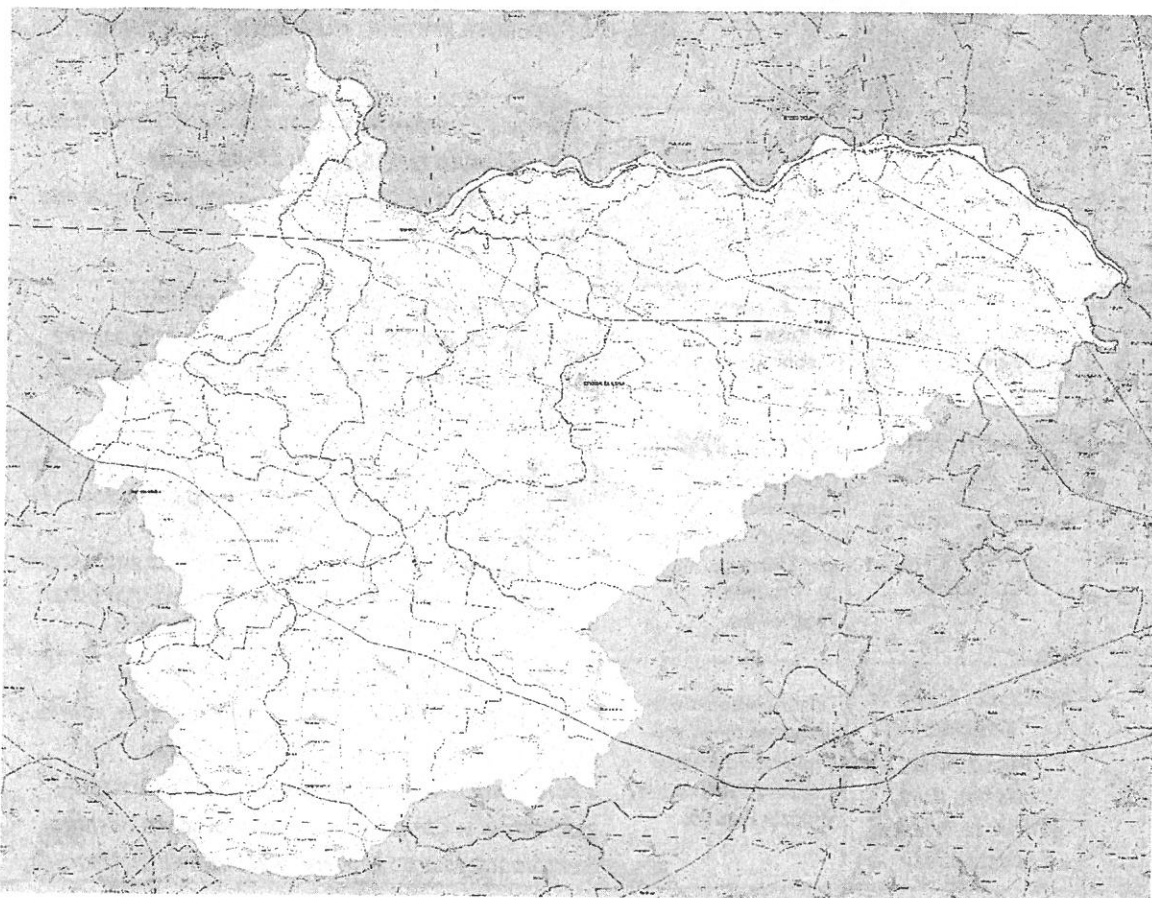
Nadzór Wodny w Środzie Śląskiej obejmuje swoim zasięgiem głównie powiat średzki, a także część powiatu legnickiego, jaworskiego, świdnickiego oraz wrocławskiego. Całkowita powierzchnia obszaru objęta zasięgiem NW Środa Śląska wynosi 746 km².

Na terenie administrowanym przez NW Środa Śląska długość cieków wynosi 257,57 km w tym:

- **rz. Średzka Woda (całkowita długość 30,685 km)** – na terenie gm. Środa Śląska to odcinki w km: 0+230 – 1+285, 3+800 – 25+925, 27+235 – 28+620 (24,565 km); odcinki w km 0+000 – 0+230 i 1+285 – 3+800 znajdują się na terenie gm. Malczyce; odcinek w km 25+925 – 27+235 znajduje się na terenie gm. Udanin; odcinek w km 28 +620 – 30+685 znajduje się na terenie gm. Kostomłoty;
- **rz. Jeziorka (całkowita długość 34,420 km)** – w km 0+000 – 12+175 (12,175 km); odcinek w km 12+175 – 34+420 znajduje się na terenie gm. Miękinia;
- **rz. Nowy Rów (całkowita długość 15,800 km)** – w km 0+000 – 7+875 (7,875 km); odcinek w km 7+875 – 15+800 znajduje się na terenie gm. Miękinia;
- **rz. Cieciorka (całkowita długość 9,810 km)** – w km 0+000 – 9+810 (9,810 km); na całej długości znajduje się na terenie gm. Środa Śląska;
- **rz. Zdrojek (całkowita długość 12,720 km)** – w km 0+000 – 0+400 (0,4 00 km); odcinek w km 0+400 – 12+720 znajduje się na terenie gm. Miękinia;
- **rz. Dojca (całkowita długość 10,050 km)** – w km 0+000 – 10+050 (10.050 km); na całej długości znajduje się na terenie gm. Środa Śląska;
- **rz. Dłużek (całkowita długość 5,998 km)** – w km 0+000 – 5+490 (5,490 km); odcinek w km 5+490 – 5+998 znajduje się na terenie gm. Malczyce;
- **rz. Cicha Woda (całkowita długość 57,215 km)** – w km 32+700 – 35+430 (2,730 km); odcinek w km 0+000 – 10+450 znajduje się na terenie gm. Prochowice; odcinek w km 10+450 – 30+000 znajduje się na terenie gm. Ruja; odcinek w km 30+000 – 32+700 znajduje się na terenie gm. Malczyce; odcinki w km 35+430 – 38+070 i 44+000 – 54+900 znajdują się na terenie gm. Udanin; odcinek w km 38+070 – 44+000 znajduje się na terenie gm. Wądroże Wielkie; odcinek w km 54+900 – 57+215 znajduje się na terenie gm. Strzegom;
- **rz. Zbójno (całkowita długość 15,010 km)** – w km 10+600 – 11+868 (1,268 km); odcinek w km 0+000 + 2+250 znajduje się na terenie gm. Prochowice; odcinek w km 2+250 – 3+215 znajduje się na terenie gm. Ruja; odcinki w km 3+215 – 10+600 i 11+868 – 15+010 znajdują się na terenie gm. Malczyce.

Długość wałów przeciwpowodziowych wynosi 51,921 km w tym:

- Wały rz. Odry - 42,86 km
- Wały rz. Średzka Woda – 5,585 km
- Wały rz. Cicha Woda – 3,476 km



3. Zestawienie gmin znajdujących się na terenie działania Nadzoru Wodnego.

Zarząd Zlewni	Nadzór Wodny	Powiat	Gmina
Zarząd Zlewni we Wrocławiu	Środa Śląska	średzki	Środa Śląska
			Malczyce
			Miękinia
			Kostomłoty
			Udanin
		legnicki	Legnickie Pole
			Prochowice
			Ruja
		jaworski	Mściwojów
			Wądroże Wielkie
		świdnicki	Strzegom
			Żarów
wrocławski	Wrocław miasto		

4. Zakres prac wykonanych na terenie działania NW Środa Śląska

L.p.	Gmina	Nazwa zrealizowanego zadania	Opis zadania	Wartość wykonanych prac (tys.)
1	Udanin	Rzeka Jarosławiec - naprawa muru oporowego, m. Ujazd Górny, gm. Udanin.	Wykonanie betonowej ławy fundamentowej pod odtwarzanym odcinkiem muru oporowego. Wzmocnienie konstrukcji muru - ręczne zbrojenie o śr. tali do 8 mm. Wykonanie muru z bloczków i	12,0

			<i>betonowych kamieni oraz umocnienie palisadą.</i>	
2	<i>Środa Śląska</i>	Rzeka Średzka Woda - prace interwencyjne, gm. Środa Śląska	<i>Usunięcie złomów, wywrotów, powalonych konarów i gałęzi z koryta rzeki Średzka Woda między miejscowościami Ciechów i Chwalimierz, gm. Środa Śląska.</i>	13,5
3	<i>Malczyce</i>	Rzeka Zbójno - ob. Rusko, gm. Malczyce - usunięcie zatorów bobrzyc	<i>Usunięcie z koryta cieku zatorów bobrzyc blokujących przepływ i powodujących potencjalne zagrożenie dla sąsiadujących terenów w przypadku wezbrania wód.</i>	9,7
4	<i>Malczyce, Środa Śl., Miękinia, Prochowice</i>	Odra, Średzka Woda, Cicha Woda - konserwacja wałów przeciwpowodziowych, gm. Malczyce, Środa Śl., Miękinia, Prochowice.	<i>Wykoszenie porostów ze skarp i korony wałów oraz 2-metrowego pasa wzdłuż stopy skarp odwodnych i odpowietrznych z rozdrobnieniem pokosu i rozrzuceniem na korpusie wału. Wycinka zakrzaczeń. Usuwanie powierzchniowych i drobnych uszkodzeń spowodowanych przez zwierzęta na wałach</i>	140,0
5	<i>Malczyce, Środa Śl., Miękinia, Prochowice, Udanin, Ruja, Wądroże Wielkie, Kostomłoty</i>	Dozór i eksploatacja urządzeń melioracji wodnych na terenie Nadzoru Wodnego w Środzie Śląskiej.	<i>Obchód wałów i budowli wałowych wraz ze sporządzeniem raportu zawierającego m.in. zakres, rozmiar i rodzaj ewentualnych uszkodzeń. Konserwacja budowli wałowych oraz wykaszanie porostów w obrębie budowli. Całoroczna obsługa, eksploatacja oraz konserwacja budowli piętrzących.</i>	28,3
6	<i>Środa Śląska</i>	Rzeka Dojca - ob. Kryniczno, Średzka Woda - ob. Ciechów, gm. Środa Śląska - usunięcie zatorów.	<i>Udrożnienie koryta oraz osunięcie z koryta cieku zatorów bobrzyc blokujących przepływ i powodujących potencjalne zagrożenie dla sąsiadujących terenów w przypadku wezbrania wód.</i>	18,4
7	<i>Środa Śląska</i>	Rzeka Średzka Woda - udrożnienie w km 4+600 - 6+200, ob. Lipnica, gm. Środa Śl.	<i>Udrożnienie koryta cieku z usunięciem zatorów bobrzyc blokujących przepływ i powodujących potencjalne zagrożenie dla sąsiadujących terenów w przypadku wezbrania wód.</i>	46,7
8	<i>Udanin</i>	Rzeka Pielaszkowicki Potok - udrożnienie cieku w km 7+700 - 10+220, ob. Gościsław, gm. Udanin.	<i>Udrożnienie cieku. Usunięcie zatorów zawężających przepływ w korycie, hakowanie koryta cieku oraz usunięcie zakrzaczeń ze skarp.</i>	6
9	<i>Kostomłoty</i>	Rzeka Jarosławiec - udrożnienie w km 9+925 - 12+127, gm. Kostomłoty.	<i>Udrożnienie cieku. Usunięcie zatorów zawężających przepływ w korycie, hakowanie koryta cieku oraz usunięcie zakrzaczeń ze skarp.</i>	54,0
10	<i>Wądroże Wielkie</i>	Rzeka Jania - prace udrożnieniowe w km 3+425-4+350, gm. Wądroże Wielkie.	<i>Udrożnienie cieku. Usunięcie zatorów zawężających przepływ w korycie, hakowanie koryta cieku oraz usunięcie zakrzaczeń ze skarp.</i>	42,0
11	<i>Wądroże Wielkie, Udanin, Ruja</i>	Rzeka Cicha Woda - prace udrożnieniowe, gm. Wądroże Wielkie, Udanin, Ruja	<i>Udrożnienie cieku. Usunięcie zatorów zawężających przepływ w korycie, hakowanie koryta cieku oraz usunięcie zakrzaczeń ze skarp.</i>	139,0
12	<i>Malczyce</i>	Rzeka Zbójno, ob. Rusko, gm. Malczyce -	<i>Usunięcie z koryta cieku zatorów bobrzyc blokujących przepływ w cieku.</i>	45,2

13	Prochowice, Malczyce, Wądroże Wielkie	Budziszów Mały, Rusko, Kawice, Środa Śl. - usunięcie zatorów z cieków: Cicha Woda, Zbójno, Średzka Woda.	Usunięcie z koryta ciekłu zatorów bobrzyc blokujących przepływ w ciekłu.	31,2
14	Udanin, Malczyce	Rz. Jarosławiec wycinka drzewa, gm. Udanin, rz. Zbójno - cięcia pielęgnacyjne, gm. Malczyce.	Usunięcie połamanych i wiszących nad budynkiem gałęzi i konarów z drzewa rosnącego na skarpie rzeki Zbójno oraz usunięcie drzewa rosnącego na skarpie rzeki Jarosławiec.	4,2
15	Prochowice, Środa Śląska	Rz. Dłużek, gm. Środa Śl., rz. Cicha Woda, gm. Prochowice.- usuwanie zatorów.	Usunięcie z koryta ciekłu zatorów bobrzyc blokujących przepływ w ciekłu.	9,4
16	Prochowice, Wądroże Wielkie	Rz. Cicha Woda - usunięcie zatorów, gm. Prochowice, Wądroże Wielkie.	Usunięcie z koryta ciekłu zatorów bobrzyc blokujących przepływ i powodujących potencjalne zagrożenie dla sąsiadujących terenów w przypadku wezbrania wód.	15,2
17	Ruja	Rzeka Cicha Woda - usunięcie zatoru, gm. Ruja.	Usunięcie z koryta ciekłu zatorów bobrzyc blokujących przepływ i powodujących potencjalne zagrożenie dla sąsiadujących terenów w przypadku wezbrania wód.	16,6
18	Środa Śląska	Zwiększenie zdolności retencyjnej zlewni rzeki Średzka Woda poprzez remont budowli piętrzących na ciekłu Średzka Woda - lewy dopływ rz. Odry - część 2. Operaty wodnoprawne.	Poprawa retencji w zlewni rz. Średzka Woda w ramach Programu Kształtowania Zasobów Wodnych.	aneks – 2023 – trwa procedura w Ministerstwie Infrastruktury w Warszawie

5. Liczba spraw wpływających i prowadzonych przez Nadzór Wodny.

Podstawa prawna: Prawo wodne z 20 lipca 2017 r. (Dz. U. 2022 r. poz. 2625 ze zm.)

Kwartał	Zgody wodnoprawne na podstawie art. 397 ust. 3 pkt 3 (w związku z art. 240 ust. 5 pkt 1)	Ilość spraw wpływających do NW (wnioski, skargi, inne)
I	0	83
II	9	176
III	8	120
IV	13	142
ROCZNIE	30	522

6. Pozostałe informacje.

Nadzór Wodny w Środzie Śląskiej od 2020 r. realizuje zadania w ramach Programu Kształtowania Zasobów Wodnych (Stop Suszy), który opiera się m.in. na działaniach z zakresu retencji korytowej. W ramach ww. programu, NW Środa Śląska przeprowadził w latach 2020 - 2021 zadania na cieku Średzka Woda związane z remontem istniejących obiektów piętrzących tj. jazu Chomiąża, 9 stopni i 3 zastawek. Jednocześnie tutaj nadzór wystąpił do Ministerstwa Infrastruktury o wydanie pozwolenia wodnoprawnego na piętrzenie na przedmiotowych obiektach (zadania z tabeli pkt. 4 poz. 9,10,11). Do tej pory nie uzyskano stosownego pozwolenia wodnoprawnego - wskazany przez Ministerstwo (kolejny) termin załatwienia sprawy to 15.05.2023 r.

Wiosną i jesienią 2022 r. odbyły się przeglądy wałów przeciwpowodziowych z udziałem przedstawicieli Powiatowego Centrum Zarządzania Kryzysowego, Gminnego Centrum Reagowania w Środzie Śląskiej i Nadleśnictwa Miękinia. Stan wałów rz. Odry i Średzkiej Wody (nie zmodernizowanych) jest w stanie dostatecznym, natomiast odcinek wału rz. Odry od Rzeczycy do Zakrzowa, jak też nowo przebudowany odcinek w 2021 r. od Zakrzowa do m. Kobylniki (ok. 3 km), jest w stanie dobrym. W dobrym stanie technicznym są również wały zmodernizowane w 2019 r. w ramach zadania inwestycyjnego pn.: „Kwiatkowice – Rogów Legnicki – odbudowa wałów p.pow., gm. Prochowice”. Wały rz. Odry oraz Średzkiej Wody (nie zmodernizowane) zostały ujęte w planach zadań inwestycyjnych. WW. wały p.powodziowe, wraz z przepustami, oraz jazy objęte są stałym dozorem przez firmę zewnętrzną.

Dużym problemem w terenie, najczęściej zgłaszanym przez mieszkańców oraz rolników, jest działalność bobrów jak i dzików. Tamy bobrze usuwane są z cieków na bieżąco - zarówno przez firmy zewnętrzne jak i przez Zespół Wsparcia Technicznego (PGW Wody Polskie – Zarząd Zlewni we Wrocławiu), niestety bez większych rezultatów.

Ponadto NW Środa Śląska od 2021 r., wraz z interesariuszami (tj. Starostwo Powiatowe Środa Śląska, Gmina Udanin, Gmina Środa Śląska, Gmina Miękinia, Gmina Malczyce, Nadleśnictwo Miękinia, Rejonowy Związek Spółek Wodnych w Środzie Śląskiej), realizuje program „Racjonalnego wykorzystania zasobów wodnych na Dolnym Śląsku” w ramach Dolnośląskiego Partnerstwa ds. Wody. Koordynatorem programu jest Dolnośląski Ośrodek Doradztwa Rolniczego z siedzibą we Wrocławiu. W ubiegłym roku odbyły się 2 spotkania i opracowany został Wieloletni Plan Strategiczny dotyczący Dolnośląskiego Partnerstwa ds. Wody na terenie powiatu średzkiego.

Od czerwca 2022 r. NW Środa Śląska przeprowadza kontrole urządzeń wodnych (wylotów do cieków) polegające na ustaleniu faktycznych właścicieli urządzeń, zakresu korzystania z wód oraz weryfikacji terminów obowiązywania pozwoleń wodnoprawnych.



Państwowe
Gospodarstwo Wodne
Wody Polskie

WR.1.5.0411.1.2023.BK
RKW-2023-3678



RPW/6408/2023 P

Data: 2023-06-21

dołączono do kopii GMI!

604.14.2023.

B. Dętkinś 22.06.2023 r.

Wałbrzych, 19 czerwca 2023 r.

+GMI
Oro
Kierownik
Dziękuję

wg rozdzielnika

W związku z obowiązkiem wynikającym z zapisów art. 250 ust. 10 ustawy z 20 lipca 2017 r. Prawo wodne (Dz. U. z 2022 r. poz. 2625 ze zm.) w załączeniu przekazuję roczne sprawozdanie z działań podejmowanych w roku 2022 na terenie powiatów: M. Wałbrzych, wałbrzyskiego, świdnickiego, dzierzoniowskiego, kłodzkiego i jaworskiego przez Państwowe Gospodarstwo Wodne Wody Polskie, Regionalny Zarząd Gospodarki Wodnej we Wrocławiu, Zarząd Zlewni w Legnicy, Nadzór Wodny w Wałbrzychu.

KIEROWNIK

Beata Kwiatkowska

Otrzymują:

1. Rada Miejska Wałbrzycha
Plac Magistracki 1
58-300 Wałbrzych
2. Rada Powiatu Wałbrzyskiego
Al. Wyzwolenia 24
58-300 Wałbrzych
3. Rada Powiatu Świdnickiego
ul. Marii Skłodowskiej-Curie 7
58-100 Świdnica
4. Rada Powiatu Dzierżoniowskiego
ul. Świdnicka 38
58-200 Dzierżoniów
5. Rada Powiatu Kłodzkiego
ul. Okrzei 1
57-300 Kłodzko
6. Rada Powiatu Jaworskiego
ul. Wrocławska 26
59-400 Jawor
7. a/a

Państwowe Gospodarstwo Wodne Wody Polskie
Nadzór Wodny Wałbrzych
ul. Słowackiego 23a, 58-300 Wałbrzych
tel./fax:+48 (74) 842 12 77, kom. 608-639-650 | e-mail:nw-walbrzych@wody.gov.pl

www.wody.gov.pl





Państwowe
Gospodarstwo Wodne
Wody Polskie

**Państwowe Gospodarstwo
Wodne
Wody Polskie**

Nadzór Wodny Wałbrzych
ul. Słowackiego 23A
58-300 Wałbrzych

**SPRAWOZDANIE Z DZIAŁAŃ PODEJMOWANYCH NA TERENIE
NADZORU WODNEGO WAŁBRZYCH
NA OBSZARACH POWIATÓW: M. WAŁBRZYCH, WAŁBRZYSKIEGO,
ŚWIDNICKIEGO, DZIERŻONIOWSKIEGO, KŁODZKIEGO,
JAWORSKIEGO
ZA ROK 2022**

Wałbrzych, czerwiec 2023 rok

Spis treści:

1. Podstawa prawna sprawozdania.
2. Obszar działania Nadzoru Wodnego wraz z mapą i krótką charakterystyką.
3. Zestawienie gmin znajdujących się na terenie działania Nadzoru Wodnego.
4. Zakres prac wykonanych na terenie działania Nadzoru Wodnego.
5. Ilość i rodzaj spraw prowadzonych przez Nadzór Wodny.
6. Pozostałe informacje.

1. Podstawa prawna sprawozdania.

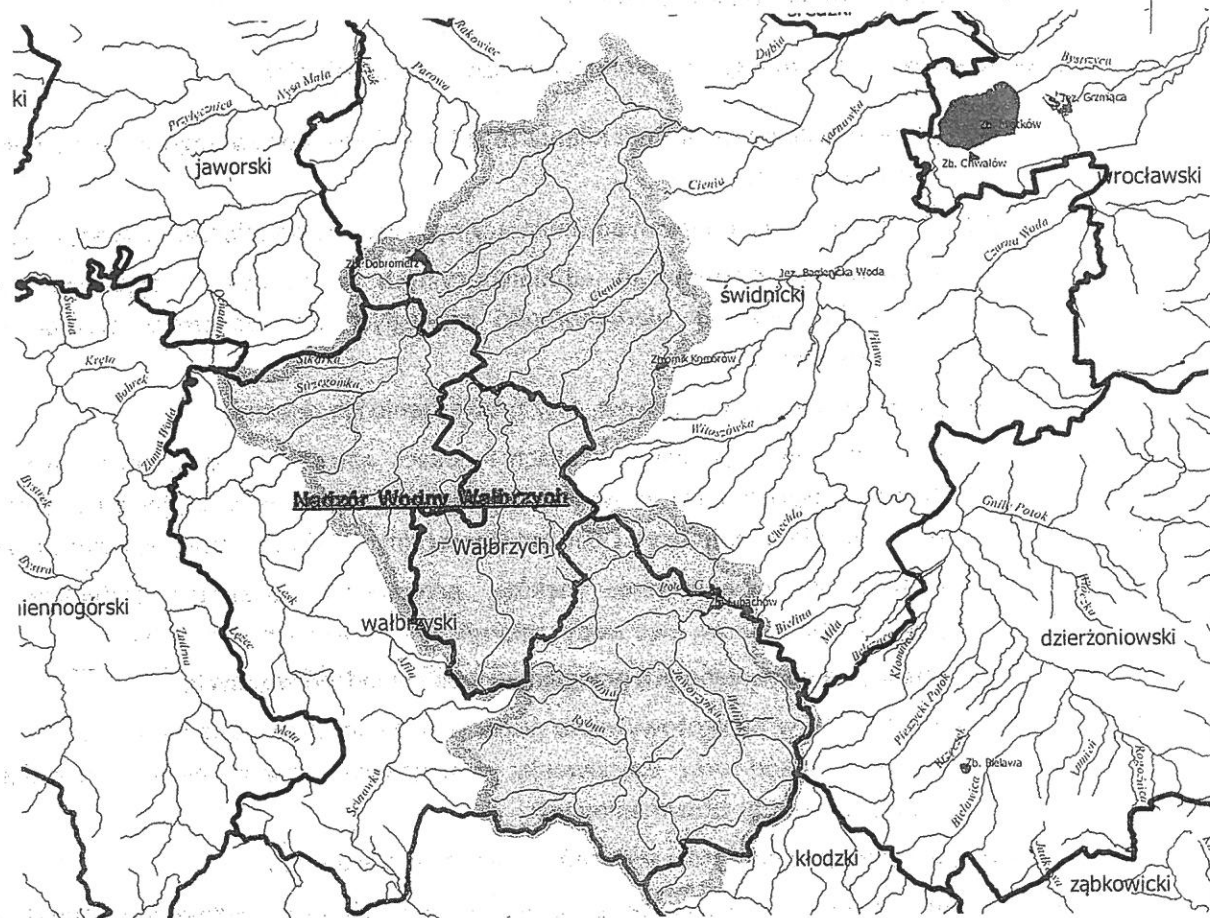
W związku z obowiązkiem wynikającym z zapisów art. 250 ust. 10 ustawy z 20 lipca 2017 r. Prawo wodne (Dz. U. z 2022 r. poz. 2625 z późn. zm.) przedstawiam Radzie Powiatu (Miasta) roczne sprawozdanie z działań podejmowanych w roku 2022, na terenie powiatów: M. Wałbrzych, wałbrzyskiego, świdnickiego, dzierzoniowskiego, kłodzkiego i jaworskiego przez Państwowe Gospodarstwo Wodne Wody Polskie, Regionalny Zarząd Gospodarki Wodnej we Wrocławiu, Zarząd Zlewni w Legnicy, Nadzór Wodny Wałbrzych.

Do podstawowych zadań Nadzoru Wodnego należy w szczególności:

- a) prowadzenie Biura Obsługi Klienta (BOK) oraz biura podawczego w zakresie właściwości nadzoru wodnego,
- b) prowadzenie postępowań administracyjnych w zakresie zgłoszeń wodnoprawnych,
- c) prowadzenie postępowań administracyjnych w sprawach dotyczących zwolnienia od zakazu grodzenia nieruchomości przyległych do publicznych śródlądowych wód powierzchniowych,
- d) załatwianie skarg i wniosków, oraz prowadzenie ich rejestru,
- e) monitorowanie sytuacji na rzekach i ciekach naturalnych oraz informowanie Zarządu Zlewni o zagrożeniach w sytuacji wystąpienia ekstremalnych zjawisk hydrologicznych, prowadzenie współpracy z Centrum Operacyjnym Ochrony Przeciwpowodziowej RZGW,
- f) opiniowanie przekroczenia cieków, przepustów, lokalizacji budynków, wylotów z kanalizacji, stawów, ujęć wody, zbiorników wodnych i innych obiektów,
- g) dokonywanie okresowych przeglądów wód i urządzeń wodnych,
- h) współudział w przygotowywaniu planu w zakresie utrzymania wód, urządzeń wodnych, usuwania szkód oraz uzyskiwania wymaganych prawem decyzji pozwalających na prowadzenie prac utrzymaniowych,
- i) dokonywanie odczytów wskazań urządzeń pomiarowych,
- j) utrzymywanie i eksploatacja urządzeń wodnych oraz cieków naturalnych będących własnością Skarbu Państwa - PGW Wody Polskie oraz ich nadzór nad realizacją prac wykonywanych przez firmy zewnętrzne,
- k) współpraca z jednostkami samorządowymi oraz organami odpowiedzialnymi za ochronę środowiska i gospodarkę wodną w zakresie właściwości nadzoru wodnego,
- l) zapewnienie oznakowania, utrzymywania i kontroli szlaków żeglugowych na śródlądowych drogach wodnych,
- m) współudział w zakresie nadzoru nad wykonywaniem obowiązków użytkowników obwodów rybackich,
- n) współpraca w akcji powodziowej i szacowaniu szkód powodziowych,
- o) administrowanie obiektami nadzoru wodnego.

2. Obszar działania Nadzoru Wodnego wraz z mapą i krótką charakterystyką.

Nadzór Wodny Wałbrzych obejmuje swoim zasięgiem głównie powiat M. Wałbrzych, a także część powiatów: wałbrzyskiego, świdnickiego, dzierżoniowskiego, kłodzkiego i jaworskiego. Całkowita powierzchnia obszaru objęta zasięgiem NW Wałbrzych wynosi 513,11 km². Długość cieków na terenie administrowanym przez NW Wałbrzych wynosi 294 km.



Mapka terenu działalności NW Wałbrzych na tle podziału administracyjnego

3. Zestawienie gmin znajdujących się na terenie działania Nadzoru Wodnego.

Zarząd Zlewni	Nadzór Wodny	Powiat	Gmina
Zarząd Zlewni w Legnicy	Wałbrzych	M. Wałbrzych	M. Wałbrzych
		wałbrzyski	Boguszów-Gorce
			Czarny Bór
			Głuszycza
			Jedlina-Zdrój
			Mieroszów
			Stare Bogaczowice
			Szczawno-Zdrój
Walim			

		świdnicki	Dobromierz
			Jaworzyna Śląska
			Strzegom
			Świdnica
			Świebodzice
		dzierżoniowski	Pieszycy
		kłodzki	Nowa Ruda
		jaworski	Bolków

4. Zakres prac wykonanych na terenie działania NW Wałbrzych.

L.p.	Gmina	Nazwa zrealizowanego zadania	Opis zadania	Wartość wykonanych prac
1	Walim Głuszycza	Interwencyjne usunięcie złomów drzew oraz drzew stanowiących zagrożenie w m. Jugowice, Olszyniec, Kolce	Usunięcie drzew zagrażających bezpieczeństwu ludzi i mienia wraz z wywozem i złożeniem na terenie zbiornika wodnego Dobromierz w Dobromierzu Jugowice – 1 szt. Olszyniec – 3 szt. + 2 złomy Kolce – 1 szt.	4 644,00 zł
2	Świebodzice	Interwencyjne usunięcie zatoru z koryta rzeki Pełcznicy w m. Świebodzice	Usunięcie zatoru na rzece Pełcznicy poniżej dzielnicy Ciernie, uprzątnięcie terenu i utylizacja odpadów	5 613,72 zł
3	Świebodzice	Utrzymanie rzeki Pełcznicy na terenie Gminy Świebodzice	Prace utrzymaniowe polegające na wykoszeniu i wygrabieniu roślinności porastającej dno rzeki w wytypowanych miejscach, usunięciu samosiejek drzew i krzewów z koryta oraz drzew stanowiących zagrożenie bezpieczeństwa, likwidacji zatorów utrudniających swobodny przepływ wód, realizowane w porozumieniu z Gminą Świebodzice	44 216,24 zł, w tym udział Gminy 14 216,24 zł
4	Strzegom	Rzeka Strzegomka – konserwacja wałów przeciwpowodziowych w m. Granica, Międzyrzecze, Morawa	Prace konserwacyjne polegające na dwukrotnym wykoszeniu korony i skarp wałów oraz międzywała, usunięciu krzaków i podszycia w celu ochrony przed powodzią	51 440,74 zł
5	Strzegom	Interwencyjne usunięcie drzewa tworzącego zator w korycie rzeki Strzegomka w m. Morawa	Usunięcie złomu drzewa o obw. ok. 500 cm zalegającego w korycie rzeki i na wałach przeciwpowodziowych z wywozem oraz utylizacją i uprzątnięciem terenu	8 802,76 zł

6	Strzegom	Utrzymanie koryta Olszańskiego Potoku	Prace polegające na wykoszeniu i wygrabieniu porostów z koryta potoku wraz z hakowaniem roślinności korzeniącej się w dnie cieku w km 0+000-3+167, realizowane w porozumieniu z Gminą Strzegom	73 817,72 zł w tym udział Gminy 5 000,00 zł
7	Strzegom	Utrzymanie koryta rzeki Strzegomka na terenie miasta Strzegom	Prace konserwacyjne na rzece Strzegomka w km 51+733-53+386 polegające na wykoszeniu i wygrabieniu z koryta roślinności wraz z oczyszczeniem z zalegających odpadów, realizowane w porozumieniu z Gminą Strzegom	50 760,00 zł w tym udział Gminy 32 038,33 zł
8	Wałbrzych	Konserwacja potoku Sobięcinka w m. Wałbrzych w km 0+060-0+400 potoku Sobięcinka	Prace prowadzące do przywrócenia przekroju regulacyjnego koryta potoku poprzez usunięcie nagromadzonych namulów, tj. odkładów utrudniających swobodny przepływ wód, zmieniających kierunek nurtu wody i zmniejszających pojemność koryta potoku.	173 757,16 zł
9	Wałbrzych	Remont zabudowy regulacyjnej koryta potoku Poniatówka w m. Wałbrzych	Roboty budowlane w km 0+400-0+550 potoku Poniatówka polegające remoncie prawego muru oporowego potoku w rejonie ul. Orkana 10-16 w Wałbrzychu realizowane w formule „zaprojektuj – wybuduj”	651 260,40 zł
10	Stare Bogaczowice	Utrzymanie koryta rzeki Strzegomki na terenie Gminy Stare Bogaczowice	Prace polegające na wykoszeniu i wygrabieniu roślinności porastającej dno i skarpy rzeki Strzegomki w m. Chwaliszów, usunięciu samosiejek drzew i krzewów z koryta oraz drzew stanowiących zagrożenie bezpieczeństwa, likwidacji łach utrudniających swobodny przepływ wód, realizowane w porozumieniu z Gminą Stare Bogaczowice	39 077,00 zł w tym udział Gminy 10 000,00 zł
11	Głuszycza	Interwencyjne udrożnienie potoku Złota Woda na wys. budynku nr 7 przy ul. Sudeckiej w Łomnicy	Prace polegające na usunięciu samosiejek drzew, robotach ziemnych w celu udrożnienia i przywrócenia swobodnego przepływu wód w korycie potoku oraz naprawie zabezpieczenia lewego brzegu narzutem kamiennym na wysokości budynku	48 585,00 zł

5. Liczba spraw wpływających i prowadzonych przez Nadzór Wodny.

Podstawa prawna: Prawo wodne z 20 lipca 2017 r. Dz. U. 2022. 2625 ze zm.

Kwartał	Zgody wodnoprawne na podstawie art. 397 ust. 3 pkt 3 (w związku z art. 240 ust. 5 pkt 1)	Ilość spraw wpływających do NW (wnioski, skargi, inne)
I	6	134
II	13	107
III	7	118
IV	9	125
ROZNI	35	484

6. Pozostałe informacje.

Np. informacja o wystąpieniu podtopień, wezbrań, zjawisk lodowych czy też suszy na terenie obejmującym Nadzór Wodny.

KIEROWNIK

 Beata Kwiatkowska




Kwartał	Zgody wodnoprawne na podstawie art. 397 ust. 3 pkt 3 (w związku z art. 240 ust. 5 pkt 1)	Ilość spraw wpływających do NW (wnioski, skargi, inne)
I	6	134
II	13	107
III	7	118
IV	9	125
ROCZNIE	35	484

6. Pozostałe informacje.

Np. informacja o wystąpieniu podtopień, wezbrań, zjawisk lodowych czy też suszy na terenie obejmującym Nadzór Wodny.

KIEROWNIK

Beata Kwiatkowska





Państwowe
Gospodarstwo Wodne
Wody Polskie

WR.1.2.0411.1.2023.DG

059 + Gm15



RPW/6630/2023 P

Data: 2023-06-28

dotyczy do por. Gm15

604.14.2023

Jawor, 27 czerwiec 2023 r.

Gm15
059 + Gm15
Jawor

Wg rozdzielnika

Na podstawie art. 250 ust. 10 i 11 ustawy z dnia 20 lipca 2017 r. *Prawo wodne* [Dz.U. z 2022 r., poz. 2625 ze zm.] Państwowe Gospodarstwo Wodne Wody Polskie Nadzór Wodny w Jaworze w załączeniu przedkłada sprawozdanie roczne z działań podejmowanych przez NW Jawor w 2022 roku.

KIEROWNIK

Damian Gadek

Załącznik:

1. Sprawozdanie roczne

Otrzymują:

1. Rada Powiatu Jaworskiego
2. Rada Powiatu Świdnickiego
3. Rada Powiatu Złotoryjskiego
4. Rada Powiatu Kamiennogórskiego
5. Rada Powiatu Wałbrzyskiego
6. aa

Do wiadomości:

1. PGW Wody Polskie Zarząd Zlewni Legnica

Państwowe Gospodarstwo Wodne Wody Polskie

Nadzór Wodny Jawor

ul. Kuziennicza 13, 59-400 Jawor

tel.: +48 (76) 818 00 68, 500 023 387 | e-mail: nw-jawor@wody.gov.pl

www.wody.gov.pl

1. The first part of the document
 discusses the general principles
 of the proposed system.

The second part of the document
 describes the detailed structure
 of the system.

KLEINMAN
 10/10/77

The following table shows the
 results of the experiments.

The data indicates that the
 system performs well under
 various conditions.

The results are summarized in
 the table below.



Państwowe
Gospodarstwo Wodne
Wody Polskie

Państwowe Gospodarstwo
Wodne
Wody Polskie
Nadzór Wodny w Jaworze
ul. Kuziennicza 13
59-400 Jawor

**SPRAWOZDANIE Z DZIAŁAŃ PODEJMOWANYCH NA TERENIE
NADZORU WODNEGO W JAWORZE
NA OBSZARACH POWIATÓW:
JAWORSKIEGO, ŚWIDNICKIEGO, ZŁOTORYJSKIEGO,
KAMIENNOGÓRSKIEGO I WAŁBRZYSKIEGO**

ZA ROK 2022

Jawor, czerwiec 2023 rok

Spis treści:

1. Podstawa prawna sprawozdania.
2. Obszar działania Nadzoru Wodnego wraz z mapą i krótką charakterystyką.
3. Zestawienie gmin znajdujących się na terenie działania Nadzoru Wodnego.
4. Zakres prac wykonanych na terenie działania Nadzoru Wodnego.
5. Ilość i rodzaj spraw prowadzonych przez Nadzór Wodny.
6. Pozostałe informacje.

1. Podstawa prawna sprawozdania.

W związku z obowiązkiem wynikającym z zapisów art. 250 ust. 10 ustawy z 20 lipca 2017 r. *Prawo wodne* [Dz.U. z 2022 r. poz. 2625 ze zm.] przedstawiam Radzie Powiatu roczne sprawozdanie z działań podejmowanych w roku 2022, na terenie powiatów jaworskiego, świdnickiego, złotoryjskiego, kamiennogórskiego i wałbrzyskiego przez Państwowe Gospodarstwo Wodne Wody Polskie, Regionalny Zarząd Gospodarki Wodnej we Wrocławiu, Zarząd Zlewni w Legnicy, Nadzór Wodny w Jaworze.

Do podstawowych zadań Nadzoru Wodnego należy w szczególności:

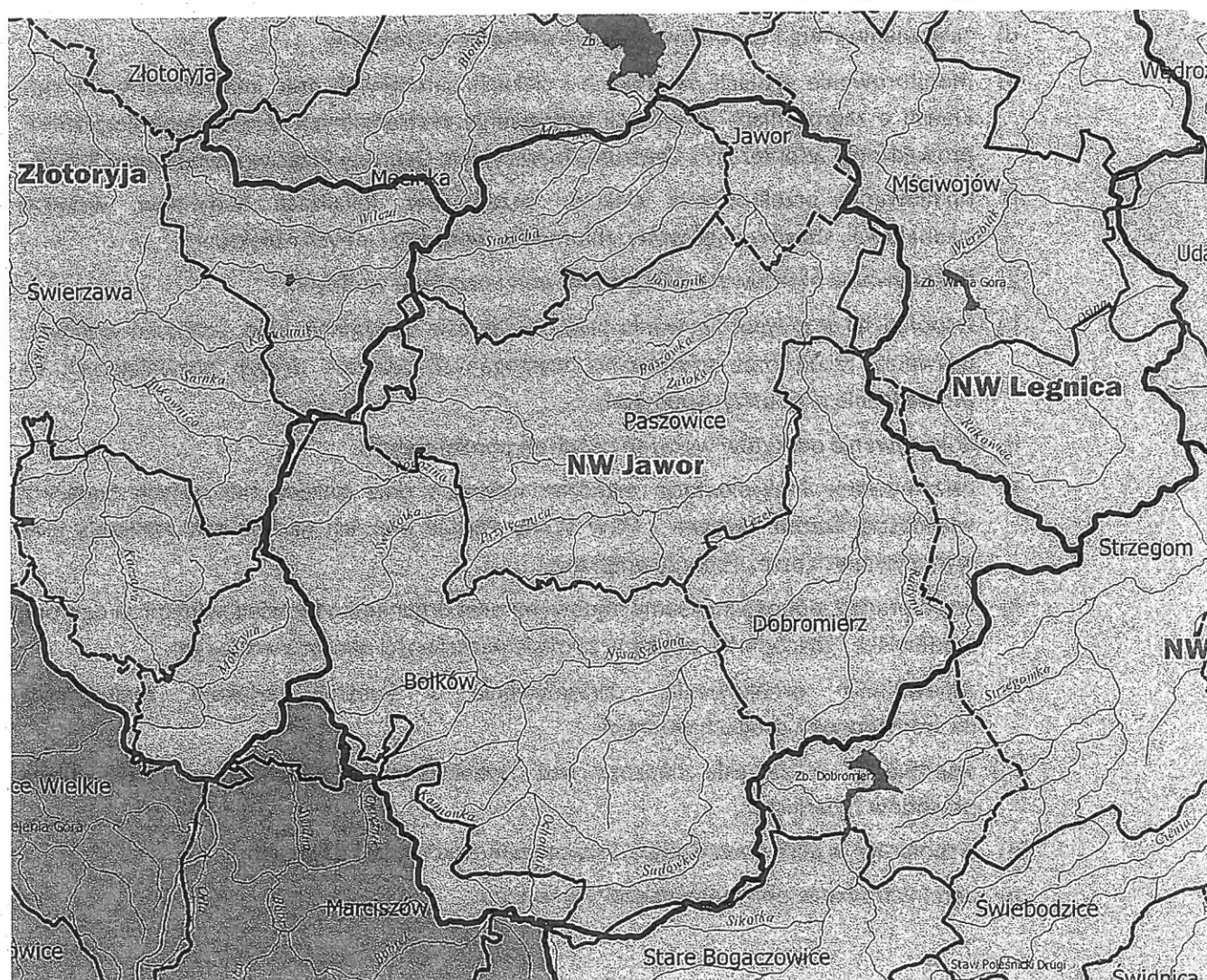
- a) prowadzenie Biura Obsługi Klienta (BOK) oraz biura podawczego w zakresie właściwości nadzoru wodnego,
- b) prowadzenie postępowań administracyjnych w zakresie zgłoszeń wodnoprawnych,
- c) prowadzenie postępowań administracyjnych w sprawach dotyczących zwolnienia od zakazu grodzenia nieruchomości przyległych do publicznych śródlądowych wód powierzchniowych,
- d) załatwianie skarg i wniosków, oraz prowadzenie ich rejestru,
- e) monitorowanie sytuacji na rzekach i ciekach naturalnych oraz informowanie Zarządu Zlewni o zagrożeniach w sytuacji wystąpienia ekstremalnych zjawisk hydrologicznych, prowadzenie współpracy z Centrum Operacyjnym Ochrony Przeciwpowodziowej RZGW,
- f) opiniowanie przekroczenia cieków, przepustów, lokalizacji budynków, wylotów z kanalizacji, stawów, ujęć wody, zbiorników wodnych i innych obiektów,
- g) dokonywanie okresowych przeglądów wód i urządzeń wodnych,
- h) współudział w przygotowywaniu planu w zakresie utrzymania wód, urządzeń wodnych, usuwania szkód oraz uzyskiwania wymaganych prawem decyzji pozwalających na prowadzenie prac utrzymaniowych,
- i) dokonywanie odczytów wskazań urządzeń pomiarowych,
- j) utrzymywanie i eksploatacja urządzeń wodnych oraz cieków naturalnych będących własnością Skarbu Państwa - PGW Wody Polskie oraz ich nadzór nad realizacją prac wykonywanych przez firmy zewnętrzne,
- k) współpraca z jednostkami samorządowymi oraz organami odpowiedzialnymi za ochronę środowiska i gospodarkę wodną w zakresie właściwości nadzoru wodnego,
- l) zapewnienie oznakowania, utrzymywania i kontroli szlaków żeglugowych na śródlądowych drogach wodnych,
- m) współudział w zakresie nadzoru nad wykonywaniem obowiązków użytkowników obwodów rybackich,
- n) współpraca w akcji powodziowej i szacowaniu szkód powodziowych,
- o) administrowanie obiektami nadzoru wodnego.

2. Obszar działania Nadzoru Wodnego wraz z mapą i krótką charakterystyką.

Nadzór Wodny w Jaworze obejmuje swoim zasięgiem głównie powiat jaworski i świdnicki, a także część powiatu złotoryjskiego, kamiennogórskiego oraz wałbrzyskiego. Całkowita powierzchnia obszaru objęta zasięgiem NW Jawor wynosi ok. 367,35 km².

Długość cieków na terenie administrowanym przez NW Jawor wynosi ok. 175,46 km. Na obszarze działania NW Jawor znajduje się 1 suchy zbiornik przeciwpowodziowy pn. „Bolków”, którego zadaniem jest redukowanie fali powodziowej ze zlewni cieków Rochowicka Woda celem ochrony miejscowości położonych poniżej zbiornika m.in. m. Bolków, Świny, Wolbromek, Kłaczyna. Zbiornik zmniejsza efekt nałożenia się fal cieków Rochowicka Woda oraz Nysa Szalona. Ponadto na terenie administrowanym przez NW Jawor znajduje się ok. 11,76 km wałów przeciwpowodziowych chroniących głównie tereny zurbanizowane oraz użytki rolne. Na obszarze działania NW Jawor znajdują się 2 kanały ulgi na ciekach Nysa Mała w m. Bolkowice i Kwietniki. Zadaniem kanałów jest redukcja fali powodziowej oraz ochrona ww. miejscowości.

Rys. 1. Mapa z obszarem działania NW Jawor na tle jednostek samorządu terytorialnego



- granica Nadzoru Wodnego
- granica administracyjna gminy

3. Zestawienie gmin znajdujących się na terenie działania Nadzoru Wodnego.

Zarząd Zlewni	Nadzór Wodny	Powiat	Gmina
Zarząd Zlewni w Legnicy	Jawor	jaworski	m. Jawor
			Męcinka
			Paszowice
			Bolków
			Mściwojów
		świdnicki	Dobromierz
			Strzegom
		złotoryjski	Świerzawa
		kamiennogórski	Marciszów
wałbrzyski	Stare Bogaczowice		

4. Zakres prac wykonanych na terenie działania NW JAWOR.

L.p.	Gmina	Nazwa zrealizowanego zadania	Opis zadania	Wartość wykonanych prac
1.	m. Jawor, Męcinka, Paszowice	Rzeka Nysa Szalona i Wierzbak - utrzymanie wałów przeciwpowodziowych wraz z międzywałem na terenie powiatu legnickiego i jaworskiego; Utrzymanie kanałów ulgi Bolkowice i Kwietniki rzeki Nysa Mała - NW Legnica, NW Jawor	Bieżące utrzymanie budowli przeciwpowodziowych, tj. wałów przeciwpowodziowych oraz kanału ulgi Kwietniki oraz Bolkowice. Cel prac – ochrona przeciwpowodziowa terenów zurbanizowanych i użytków rolnych m. Piotrowice, Jawor, Zębowice, Bolkowice i Kwietniki – dwukrotny pokos	145,8 tys. zł
2.	Paszowice	Utrzymanie ciekłu Nysa Mała	Bieżące utrzymanie koryta rzeki Nysa Mała w m. Kwietniki i m. Grobla w zakresie wykaszania porostów, wycinki drzew i zakrzaceń, usuwania namulców i rumoszu. Cel prac – udrożnienie ciekłu w celu poprawy przepustowości koryta	93,5 tys. zł Prace realizowane w ramach zawartego porozumienia z Gminą Paszowice
3.	Paszowice	Utrzymanie ciekłu Paszówka	Bieżące utrzymanie koryta potoku Paszówka w m. Paszowice w zakresie wykaszania porostów, wycinki drzew i zakrzaceń. Cel prac – udrożnienie ciekłu w celu poprawy przepustowości koryta	Udział PGW Wody Polskie 89,5 tys. zł, udział Gminy Paszowice 4,0 tys. zł
4.	Paszowice	Utrzymanie ciekłu Przyłęcznica	Bieżące utrzymanie koryta potoku Przyłęcznica w m. Pogwizdów w zakresie wykaszania porostów, wycinki drzew i zakrzaceń. Cel prac – udrożnienie ciekłu w celu poprawy przepustowości koryta	

5.	Paszowice	Awaryjne wycięcie drzewa na potoku Przyłęcznica - teren działania NW Jawor	Usunięcie drzewa stwarzającego zagrożenie bezpieczeństwa ludzi i mienia	1,9 tys. zł
6.	Bolków	Utrzymanie cieku Świekotka	Bieżące utrzymanie koryta potoku Świekotka w m. Grudno i Jastrowiec w zakresie wykaszania porostów, wycinki drzew i zakrzaczeń oraz prac konserwacyjnych muru oporowego. Cel prac – udrożnienie cieku w celu poprawy przepustowości koryta	48,8 tys. zł Prace realizowane w ramach zawartego porozumienia z Gminą Bolków
7.	Bolków	Utrzymanie cieku Rogozina	Bieżące utrzymanie koryta potoku Rogozina w m. Lipa w zakresie wykaszania porostów, wycinki drzew i zakrzaczeń. Cel prac – udrożnienie cieku w celu poprawy przepustowości koryta	Udział PGW Wody Polskie 46,8 tys. zł, udział Gminy Bolków 2,0 tys. zł
8.	Bolków	Remont suchego zbiornika wodnego Bolków w km 1+100 potoku Rochowicka Woda	Kompleksowy remont obiektu hydrotechnicznego wraz z doposażeniem w niezbędną infrastrukturę	11,19 mln zł
9.	Bolków Paszowice	Awaryjna przycinka i wycinka drzew z cieku Rochowicka Woda m. Stare Rochowice i rz. Nysa Szalona m. Zębowice	Cięcia pielęgnacyjne oraz wycinka drzew stwarzających zagrożenie bezpieczeństwa ludzi i mienia	5,4 tys. zł
10.	Męcinka	Utrzymanie cieku Starucha	Bieżące utrzymanie koryta potoku Starucha w m. Piotrowice i Chełmiec w zakresie wykaszania porostów i wycinki zakrzaczeń. Cel prac – udrożnienie cieku w celu poprawy przepustowości koryta	19,1 tys. zł Prace realizowane w ramach zawartego porozumienia z Gminą Dobromierz Udział PGW Wody Polskie 16,9 tys. zł, udział Gminy Męcinka 2,2 tys. zł
11.	Dobromierz	Utrzymanie cieku Nysa Szalona gm. Dobromierz	Bieżące utrzymanie koryta rzeki Nysa Szalona w m. Roztoka, Dzierzków w zakresie wykaszania porostów, wycinki zakrzaczeń, usunięcia i cięć pielęgnacyjnych drzew. Cel prac – udrożnienie cieku w celu poprawy przepustowości koryta	37,8 tys. zł Prace realizowane w ramach zawartego porozumienia z Gminą Dobromierz

				<i>Udział PGW Wody Polskie 36,3 tys. zł, udział Gminy Dobromierz 1,5 tys. zł</i>
12.	<i>Obszar działania NW Jawor</i>	<i>Doraźne czynności podejmowane siłami własnymi</i>	<i>Rozbieranie tam bobrowych, usuwanie zatorów oraz wywrotów drzew, przycinka drzew, porządkowanie koryt rzek oraz terenów przyległych, fragmentaryczna konserwacja koryt cieków</i>	<i>Prace wykonane siłami własnymi PGW Wody Polskie</i>

5. Liczba spraw wpływających i prowadzonych przez Nadzór Wodny.

Podstawa prawna: *Prawo wodne z 20 lipca 2017 r. [Dz.U. z 2022., poz. 2625 ze zm.]*

Rok	Zgody wodnoprawne na podstawie art. 397 ust. 3 pkt 3 (w związku z art. 240 ust. 5 pkt 1)	Ilość spraw i zadań wpływających do NW (wnioski, zgłoszenia, inne)
2022	17	419

6. Pozostałe informacje.

Na obszarze działania Nadzoru Wodnego w Jaworze w 2022 nie wystąpiły podtopienia, znaczące wezbrania na ciekach oraz zjawiska lodowe w sezonie zimowym.

KIEROWNIK


 Damian Gadek

10/10/10

Dear Sir,
I am writing to you regarding the matter of the...

As per your letter of the 10th inst. I have been advised that...

I am sorry to hear that you are having difficulties...

I am sure that you will find a way to resolve this matter...

I am sure that you will find a way to resolve this matter...

I am sure that you will find a way to resolve this matter...

Yours faithfully,

[Signature]



Państwowe
Gospodarstwo Wodne
Wody Polskie



RPW/6782/2023 P

Legnica, 28 czerwca 2023 r.

Data: 2023-07-03

*dotyczy do 6m.1.
604.14.2023.*

Wg rozdzielnika

dotyczy: sprawozdania z działań podejmowanych na terenie Nadzoru Wodnego w Legnicy w roku 2022

Działając na podstawie art. 250 ust. 10 i 11 ustawy Prawo wodne (Dz. U. 2022 r. poz. 2625 ze zm.) Nadzór Wodny w Legnicy przekazuje w załączeniu sprawozdanie z działań Państwowego Gospodarstwa Wodnego Wody Polskie podejmowanych na terenie Nadzoru Wodnego w Legnicy w roku 2022.

KIEROWNIK

A. Skorupska-Druzka
Aleksandra Skorupska-Druzka

Załączniki:

1. Sprawozdanie za rok 2022

Otrzymują:

1. Rada Powiatu Bolesławieckiego, ul. Armii Krajowej 12, 59-700 Bolesławiec
- ② Rada Powiatu Jaworskiego, ul. Wrocławska 26, 59-400 Jawor
3. Rada Powiatu Jeleniogórskiego, ul. Kochanowskiego 10, 58-500 Jelenia Góra
4. Rada Powiatu Legnickiego, Pl. Słowiański 1, 59-220 Legnica
5. Rada Miejska Legnicy, Pl. Słowiański 8, 59-220 Legnica
6. Rada Powiatu Lubińskiego, ul. Jana Kilińskiego 12b, 59-300 Lubin
7. Rada Powiatu Lwóweckiego, ul. Szpitalna 4, 59-600 Lwówek Śląski
8. Rada Powiatu Polkowickiego, ul. Św. Sebastiana nr 1 i 1A, 59-100 Polkowice
9. Rada Powiatu Średzkiego, ul. Wrocławska 2, 55-300 Środa Śląska
10. Rada Powiatu Świdnickiego, ul. Marii Skłodowskiej-Curie 7, 58-100 Świdnica
11. Rada Powiatu Złotoryjskiego, Pl. Niepodległości 8, 59-500 Złotoryja
12. Aa

Sprawę prowadzi:

Aleksandra Skorupska - Druzka

tel. 76 862 25 87

aleksandra.skorupska-druzka@wody.gov.pl





Państwowe
Gospodarstwo Wodne
Wody Polskie

**Państwowe Gospodarstwo
Wodne
Wody Polskie**
Nadzór Wodny w Legnicy
ul. Macieja Rataja 32
59-220 Legnica

**SPRAWOZDANIE Z DZIAŁAŃ PODEJMOWANYCH NA TERENIE
NADZORU WODNEGO W LEGNICY
NA OBSZARACH POWIATÓW
BOLESŁAWIECKIEGO, JAWORSKIEGO, JELENIOGÓRSKIEGO,
LEGNICKIEGO, MIASTA LEGNICA, LUBIŃSKIEGO, LWÓWECKIEGO,
POLKOWICKIEGO, ŚREDZKIEGO, ŚWIDNICKIEGO
I ŻŁOTORYJSKIEGO
ZA ROK 2022**

Legnica, czerwiec 2023 r.

Spis treści:

- 1. Podstawa prawna sprawozdania**
- 2. Obszar działania Nadzoru Wodnego wraz z mapą i krótką charakterystyką**
- 3. Zestawienie gmin znajdujących się na terenie działania Nadzoru Wodnego**
- 4. Zakres prac wykonanych na terenie działania Nadzoru Wodnego**
- 5. Ilość i rodzaj spraw prowadzonych przez Nadzór Wodny**
- 6. Pozostałe informacje**

1. Podstawa prawna sprawozdania

W związku z obowiązkiem wynikającym z zapisów art. 250 ust. 10 i 11 ustawy z 20 lipca 2017 r. Prawo wodne (Dz. U. z 2022 r. poz. 2625) przedstawiam Radzie Powiatu (Miasta) roczne sprawozdanie z działań podejmowanych w roku 2022, na terenie powiatów bolesławieckiego, jaworskiego, jeleniogórskiego, legnickiego, lubińskiego, lwóweckiego, polkowickiego, średzkiego, świdnickiego i złotoryjskiego oraz miasta Legnica przez Państwowe Gospodarstwo Wodne Wody Polskie, Regionalny Zarząd Gospodarki Wodnej we Wrocławiu, Zarząd Zlewni w Legnicy, Nadzór Wodny w Legnicy.

Do podstawowych zadań Nadzoru Wodnego należy w szczególności:

- a) prowadzenie Biura Obsługi Klienta (BOK) oraz biura podawczego w zakresie właściwości nadzoru wodnego,
- b) prowadzenie postępowań administracyjnych w zakresie zgłoszeń wodnoprawnych,
- c) prowadzenie postępowań administracyjnych w sprawach dotyczących zwolnienia od zakazu grodzienia nieruchomości przyległych do publicznych śródlądowych wód powierzchniowych,
- d) załatwianie skarg i wniosków, oraz prowadzenie ich rejestru,
- e) monitorowanie sytuacji na rzekach i ciekach naturalnych oraz informowanie Zarządu Zlewni o zagrożeniach w sytuacji wystąpienia ekstremalnych zjawisk hydrologicznych, prowadzenie współpracy z Centrum Operacyjnym Ochrony Przeciwpowodziowej RZGW,
- f) opiniowanie przekroczenia cieków, przepustów, lokalizacji budynków, wylotów z kanalizacji, stawów, ujęć wody, zbiorników wodnych i innych obiektów,
- g) dokonywanie okresowych przeglądów wód i urządzeń wodnych,
- h) współudział w przygotowywaniu planu w zakresie utrzymania wód, urządzeń wodnych, usuwania szkód oraz uzyskiwania wymaganych prawem decyzji pozwalających na prowadzenie prac utrzymaniowych,
- i) dokonywanie odczytów wskazań urządzeń pomiarowych,
- j) utrzymywanie i eksploatacja urządzeń wodnych oraz cieków naturalnych będących własnością Skarbu Państwa PGW Wody Polskie oraz nadzór nad realizacją prac wykonywanych przez firmy zewnętrzne,
- k) współpraca z jednostkami samorządowymi oraz organami odpowiedzialnymi za ochronę środowiska i gospodarkę wodną w zakresie właściwości nadzoru wodnego,
- l) współudział w zakresie nadzoru nad wykonywaniem obowiązków użytkowników obwodów rybackich,
- m) współpraca w akcji powodziowej i szacowaniu szkód powodziowych,
- n) administrowanie obiektami nadzoru wodnego.

2. Obszar działania Nadzoru Wodnego wraz z mapą i krótką charakterystyką

Nadzór Wodny Legnica znajduje się w granicach administracyjnych Zarządu Zlewni w Legnicy, na obszarze Regionalnego Zarządu Gospodarki Wodnej we Wrocławiu.

Nadzór Wodny Legnica obejmuje swoim zasięgiem głównie powiat legnicki i miasto Legnica, a także część powiatu bolesławieckiego, jaworskiego, jeleniogórskiego, lubińskiego, lwóweckiego, polkowickiego, średzkiego, świdnickiego i zlotoryjskiego.

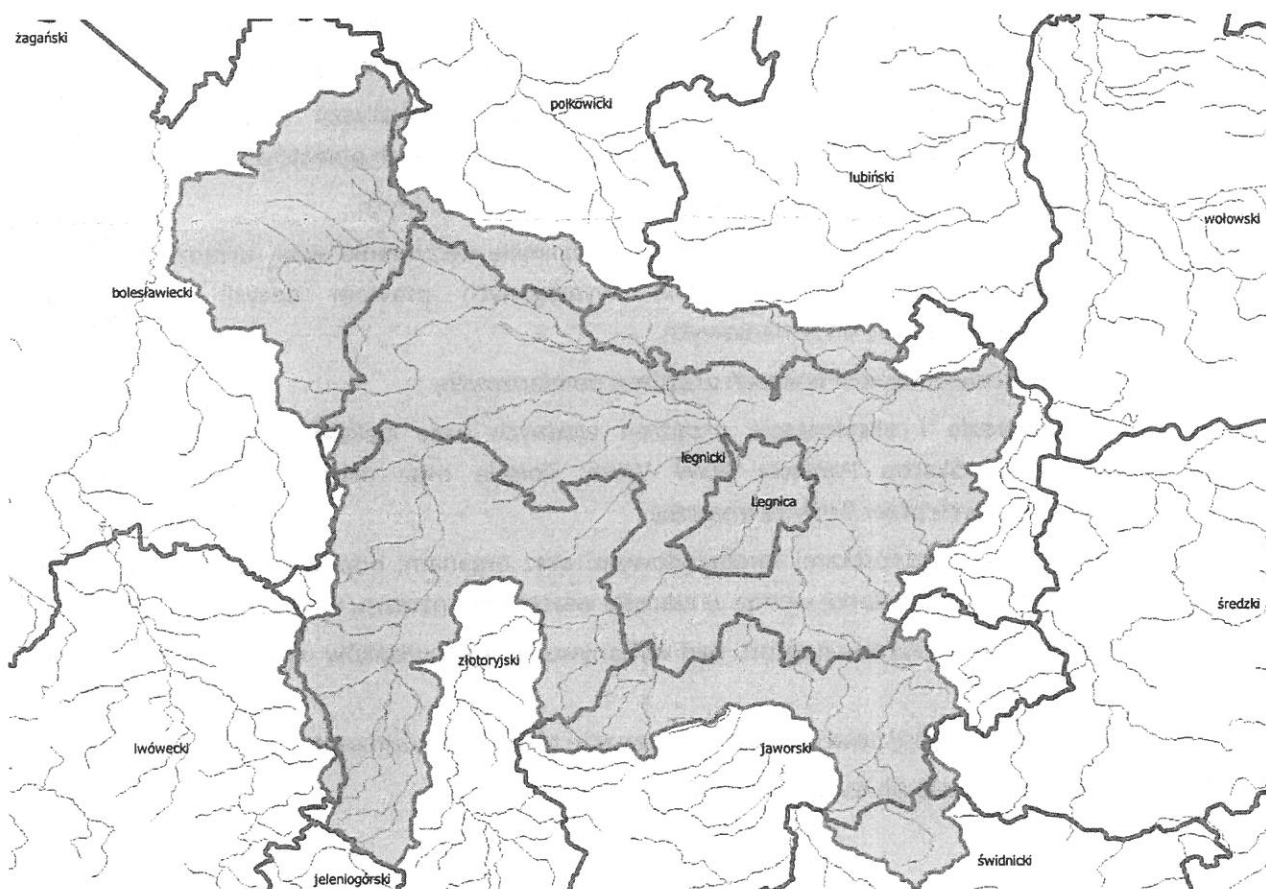
Całkowita powierzchnia obszaru objęta zasięgiem NW Legnica wynosi 1 619,21 km².

Długość cieków naturalnych na terenie administrowanym przez NW Legnica wynosi 591,886 km.

Długość wałów przeciwpowodziowych na terenie administrowanym przez NW Legnica wynosi 112,19 km.

Długość kanałów na terenie administrowanym przez NW Legnica wynosi 42,065 km.

Na terenie NW Legnica Wody Polskie administrują dwoma zbiornikami wodnymi – Zbiornik Wodny Słup na rzece Nysa Szalona oraz Zbiornik Wodny Mściwojów na rzece Wierzbiak.



Obszar działania NW Legnica

3. Zestawienie gmin znajdujących się na terenie działania Nadzoru Wodnego

Zarząd Zlewni	Nadzór Wodny	Powiat	Gmina
Zarząd Zlewni w Legnicy	Nadzór Wodny Legnica	bolesławiecki	Gromadka
			Warta Bolesławiecka
			Bolesławiec – obszar wiejski
		jaworski	Męcinka
			Wądroże Wielkie
			Mściwojów
			Jawor
		jeleniogórski	Jeżów Sudecki
		legnicki	Chojnów – obszar wiejski
			m. Chojnów
			Miłkowice
			Kunice
			Krotoszyce
			Legnickie Pole
			Prochowice
			Ruja
		m. Legnica	Legnica
		lubiński	Lubin – obszar wiejski
			Ścinawa
		lwówecki	Wleń
			Lwówek Śląski
		polkowicki	Chocianów
		średzki	Udanin
		świdnicki	Dobromierz
			Strzegom
		złotoryjski	Pielgrzymka
			Świerzawa
Zagrodno			
Złotoryja – obszar wiejski			

4. Zakres prac wykonanych przez Państwowe Gospodarstwo Wodne Wody Polskie na terenie działania Nadzoru Wodnego w Legnicy

<i>Lp.</i>	<i>Gmina</i>	<i>Nazwa zrealizowanego zadania</i>	<i>Opis zadania</i>	<i>Wartość wykonanych prac</i>
1.	m. Legnica	Porozumienie z Gminą Legnica: Uporządkowanie międzywala rzeki Kaczawy w Legnicy	Wykoszenie i uporządkowanie terenu międzywala rzeki Kaczawy w centrum miasta Legnica na powierzchni 42,948 ha oraz skarpy odwodnej wałów przeciwpowodziowych na pow. 11,096 ha	127 440,00 zł (40 000,00 zł - koszt poniesiony przez Wody Polskie)
2.	Legnickie Pole	Porozumienie z Gminą Legnickie Pole: Utrzymanie rzeki Wierzbiak, gm. Legnickie Pole, w km 9+560 – 15+235	Wykoszenie porostów ze skarp wraz z wygrabieniem, ścinanie krzaków i samosiewów wraz z utylizacją, lokalne odmulenie dna, usunięcie zatorów z koryta wraz z utylizacją, - prace na dł. 5,67 km	91 440,00 zł (81 440,00 zł - koszt poniesiony przez Wody Polskie)
3.	Chojnów	Porozumienie z Gminą Chojnów: Utrzymanie ciekłu Środka km 0+000-7+420 (z wyłączeniem odc. w km 4+200-7+000 2800m) m. Goliszów, Jaroszkówka, Zamienice, gm. Chojnów	Wykoszenie porostów ze skarp wraz z wygrabieniem, usunięcie roślinności z dna ciekłu, odmulenie przepustów – 19 szt. usunięcie zatorów z koryta wraz z utylizacją - prace na dł. 4,62 km	113 169,68 zł (93 700,00 zł - koszt poniesiony przez Wody Polskie)
4.	Złotoryja	Porozumienie z Gminą Złotoryja: Zwiększenie zdolności retencyjnej zlewni ciekłu Lubiatówka w km 7+870-13+700 - gm. Złotoryja	Utrzymanie ciekłu w tym: wykoszenie porostów z dna, skarp ciekłu z wygrabieniem, hakowanie dna, ścinanie krzewów, usuwanie zatorów z drzew i konarów wraz z utylizacją, oczyszczenie progów betonowych, lokalne odmulenie ciekłu - prace na dł. 5,83 km	130 095,22 zł (127 095,22 zł - koszt poniesiony przez Wody Polskie)
5.	Zagrodno	Porozumienie z Gminą Zagrodno: Utrzymanie koryta ciekłu Brochotka, w km 17+465 – 18+930 m – Brochocin gm. Zagrodno	Wykoszenie skarp i dna rzeki, oczyszczenie koryta z zatorów i odpadów z utylizacją, ścinanie, krzewów i samosiewów wraz z utylizacją, udrożnienie i odmulenie przepustów w ciągu ciekłu dł. 7,90m i 10,60m, oczyszczenie powierzchni progów i murów, udrożnienie i oczyszczenie dna, skarpowanie koryta, - prace na dł. 1,46 km	22 300,00 zł (19 800,00 zł - koszt poniesiony przez Wody Polskie)

6.	Złotoryja, Świerzawa, Pielgrzymka, Zagrodno, Chojnów	Rzeka Kaczawa, Skora, Czermnica, Prusicki Potok - utrzymanie wałów przeciwpowodziowych na terenie powiatu złotoryjskiego i legnickiego - Nadzór Wodny w Legnicy, Nadzór Wodny w Złotoryi	Utrzymanie wałów przeciwpowodziowych rzek: - Kaczawa na dł. 7,870 km (w tym na terenie NW Złotoryja na dł. 1,329 km), - Skora na dł. 7,434 km, - Czermnica na dł. 2,505 km, - Prusicki Potok na dł. 2,567 km	157 680,00 zł
7.	Legnica, Prochowice, Krotoszyce, Kunice	Rzeka Kaczawa, Niecka I - utrzymanie wałów przeciwpowodziowych na terenie powiatu legnickiego; Utrzymanie Kanału Bobrek wraz z wałami przeciwpowodziowymi - NW Legnica	Utrzymanie wałów przeciwpowodziowych rzek: - Kaczawa na dł. 37,435 km, - Niecka I na dł. 0,994 km, - Kanał Bobrek na dł. 0,939 km, Utrzymanie Kanału Bobrek na dł. 3,830 km,	334 800,00 zł
8.	Legnica, Chojnów, Miłkowice	Ciek Brochotka, Dłuzeń, Brenna, Kanał Karola, rzeka Czarna Woda - utrzymanie wałów przeciwpowodziowych na terenie miasta Legnica i powiatu legnickiego; Utrzymanie Kanału Karola wraz z wałami na terenie powiatu legnickiego – NW Legnica	- Brochotka na dł. 9,863 km - Dłuzeń na dł. 1,696 km, - Czarna Woda na dł. 21,589 km, - Brenna na dł. 6,006 km, - Kanał Karola na dł. 3,767 km, Utrzymanie Kanału Karola na dł. 4,300 km	206 604,00 zł
9.	Legnica, Miłkowice, Chojnów, Krotoszyce, Kunice, Wądroże Wielkie,	Rzeka Nysa Szalona i Wierzbak - utrzymanie wałów przeciwpowodziowych wraz z międzywałem na terenie powiatu legnickiego i jaworskiego; Utrzymanie kanałów ulgi Bolkowice i Kwietniki rzeki Nysa Mała - Nadzór Wodny w Legnicy, Nadzór Wodny w Jaworze	Utrzymanie wałów przeciwpowodziowych rzek: - Nysa Szalona na dł. 8,468 km (w tym na terenie NW Jawor na dł. 5,765 km), - Wierzbak na dł. 5,296 km	145 800,00 zł
10.	Męcinka	Remont przelewu powierzchniowego, bystrzotyku i mostu nad przelewem zbiornika retencyjnego Słup	Roboty renowacyjne i remontowe: bystrza, przelewu, ponuru, schodów, kładki, płyty ekranu, falachronu, budynku magazynowo-warsztatowego, wylotów ze spustów dennych i elektrowni, skarpy kanału odprowadzającego ze spustów dennych i elektrowni, wyposażenia mechanicznego spustów dennych zrzutu alimentacyjnego, przelewów powierzchniowych, stalowych elementów komunikacyjnych oraz wymiana nawierzchni drogowej, układanie chodników i asfaltowanie	21 219 112,07 zł

11.	Złotoryja	Remont jazu "Gierałtowiec" w km 15+050 ciekłu Lubiatówka	Prace ziemne, częściowa rozbiórka okładziny kamiennej, wykonanie narzutu kamiennego, betonowe umocnienie skarp, wykonanie schodów żelbet, montaż zamknięcia upustu	235 084,83 zł
12.	Kunice	Usuwanie Barszczu Sosnowskiego z koryta ciekłu Jagodziniec w km 4+495-5+235 w m. Spalona, gm. Kunice	Wykoszenie porostów ze skarp i dna z rozdrobieniem, usunięcie Barszczu Sosnowskiego wraz z utylizacją, wycięcie krzaków i samosiewów z utylizacją, usunięcie zatorów i śmieci z koryta ciekłu - prace na dł. 0,830 km	22 878,00 zł
13.	Chojnów	Prace interwencyjne na ciekach Śródka (w km 0+000-4+000) i Karkoszka (w km 0+000-5+500) m. Rokitki gm. Chojnów	Cięcia pni zalegających w korycie – rozebranie zatoru, oczyszczenie koryta wraz z wywozem odpadów	12 000,00 zł
14.	m. Legnica	Awaryjne usunięcie zatorów na rzece Kaczawa m. Legnica	Usunięcie zatoru z wywrotu drzew i śmieci zalegających w korycie rzeki, oczyszczenie terenu wraz z utylizacją	4 060,80 zł
15.	Kunice, Legnica	Awaryjna wycinka drzew – gm. Legnica, gm. Kunice	Usuwanie drzew, cięcia pielęgnacyjne wraz z utylizacją pozostałości, oczyszczenie terenu wraz z wywozem odpadów	11 880,00 zł
16.	Miłkowice, Gromadka	„Prace awaryjne na ciekach NW Legnica - m. Rzeszotary, m. Modła, m. Pasternik	Wykoszenie porostów ze skarp z wygrabieniem, usuwanie drzew, lokalne usuwanie zatorów i namulisk, oczyszczenie terenu wraz z utylizacją	26 000,00 zł
17.	Legnickie Pole	„Awaryjna wycinka drzew na ciekłu Wierzbak, obr. Legnickie Pole, gm. Legnickie Pole”	Usuwanie uszkodzonych drzew wraz z utylizacją pozostałości	8 100,00 zł
18.	Zagrodno	Awaryjne usunięcie padliny z rzeki Skora, m. Zagrodno	Usunięcie padliny z koryta rzeki Skora, m. Zagrodno, gm. Zagrodno	486,00 zł
19.	Chojnów	Awaryjne usunięcie padliny z rzeki Skora m. Piotrowice	Usunięcie padliny z koryta rzeki Skora m. Piotrowice, gm. Chojnów	540,00 zł

20.	Legnickie Pole	Awaryjne usunięcie namulisk - ciek Chłodnik, m. Koskowice	Usuwanie zakrzaczeń i samosiewów wraz z utylizacją, wycinka drzew, cięcia korekcyjne, lokalne usuwanie namułu - prace na dł. 0,75 km	13 530,00 zł
21.	Męcinka Legnickie Pole, Wądroże Wielkie, Gromadka,	Prace awaryjne na ciekach NW Legnica - m. Kłębanowice, m. Stanisławów, m. Nowa Kuźnia, m. Wądroże Małe, m. Borówki	Wykoszenie porostów ze skarp z wygrabieniem, usuwanie drzew, usuwanie zakrzaczeń, lokalne usuwanie zatorów i namulisk, oczyszczenie terenu wraz z utylizacją	15 006,00 zł
22.	m. Legnica	Prace interwencyjne na cieku Wierzbiak w m. Legnica	Wykoszenie porostów ze skarp z wygrabieniem, usuwanie drzew, usuwanie zakrzaczeń, lokalne usuwanie zatorów i namulisk, oczyszczenie terenu wraz z utylizacją na dł. 6,72 km	60 270,00 zł
23.	Chojnów	Awaryjne udrożnienie cieku Karkoszka - gmina Chojnów w km 0+000-9+130	Wydobycie roślinności korzeniowej się w dnie, usunięcie zatorów, oczyszczenie przepustów z namułu dł. 9,13 km	58 794,00 zł
24.	Gromadka, Męcinka	Prace interwencyjne na ciekach Główna oraz Gajka - m. Borówki i Stanisławów	Wykoszenie porostów ze skarp cieku Główna wraz z wygrabieniem, lokalne udrożnienie koryta z zatorów z utylizacją, usunięcie drzewa z cieku Gajka na dł. ok. 0,8 km	11 697,18 zł
25.	Miłkowice	Prace interwencyjne na ciekach wodnych Irygacyjny (w km 0+540-1+600) i Brochotka II km 0+000-0+770 - gm. Miłkowice	Brochotka II - wykoszenie i wygrabienie porostów ze skarp koryta cieku, ścinanie krzaków z utylizacją, usunięcie zatorów i wykonanie umocnienia z kieszek faszynowych, formowanie nasypów, dł. 0, 770 km Irygacyjny- wykoszenie i wygrabienie porostów ze skarp koryta cieku, ścinanie krzaków z utylizacją, wydobycie z dna cieku roślin korzeniowych się w dnie, oczyszczenie koryta ze śmieci i zatorów, dł. 1,06 km	37 515,00 zł
26.	Zagrodno, Pielgrzymka	Interwencyjne usunięcie drzew rz. Skora gm. Zagrodno i gm. Pielgrzymka	Usunięcie drzew uszkodzonych i zagrażających wywróceniem do rzeki wraz z utylizacją gałęzi i pozostałości po wycince	35 100,00 zł

27.	Pielgrzymka	Usunięcie zatorów rz. Czermnica m. Jastrzębnik, gm. Pielgrzymka	Wykoszenie porostów i usunięcie zakrzaczeń przy zatorach, rozebranie zatorów, pocięcie złomów drzewnych i wyciągnięcie z koryta, udrożnienie i oczyszczenie koryta z odpadów wraz z wywozem i utylizacją	8 856,00 zł
28.	Gromadka (Borówki, Pasternik), m. Legnica, Męcinka (Stanisławów), Kunice (Spalona), Prochowice (Prochowice), Złotoryja (Leszczyna), Chojnów (Goliszów), Krotoszyce (Krajów), Wądroże Wielkie (Skata), Strzegom (Wieśnica, Rogoźnica)	Doraźne czynności podejmowane siłami własnymi	Rozbieranie tam bobrowych, usuwanie zatorów, lokalne koszenia, usuwanie wywrotów drzew oraz wycinka drzew	X

5. Liczba spraw wpływających i prowadzonych przez Nadzór Wodny

	Zgody wodnoprawne na podstawie art. 397 ust. 3 pkt 3 (w związku z art. 240 ust. 5 pkt 1)	Ilość spraw wpływających do NW (wnioski, skargi, uzgodnienia, inne)
ROCZNIE	78	1130

Podstawa prawna: ustawa z dnia 20 lipca 2017 r. Prawo wodne (Dz. U. z 2022 r. poz. 2625 ze zm.)

6. Pozostałe informacje

Na obszarze obejmującym Nadzór Wodny w Legnicy w 2022 r. nie wystąpiły znaczące wezbrania. W okresie zimowym nie stwierdzono występowania zjawisk lodowych w korytach cieków naturalnych administrowanych przez Wody Polskie.

KIEROWNIK
A. Słonopska-Dmizła
 Aleksandra Skorupska-Dmizła



Państwowe
Gospodarstwo Wodne
Wody Polskie



SRPW/6838/2023 P

Data: 2023-07-04

w dniu 01.07.2023 r.
w dotychczasowe do (b.m.)
604-14.2023.

KANCELARIA

*GMS - B. Dębski
01.07.2023 r.
[Signature]*

Państwowe Gospodarstwo Wodne
Wody Polskie
Nadzór Wodny Złotoryja
ul. K. S. Wyszyńskiego 12A, 59-500 Złotoryja
ul. NIP: 527-282-96-16 REGON: 368302575
Telefon: +48 76 818 00 67 e-mail: nzwzlotoryja@wody.gov.pl

Państwowe Gospodarstwo
Wodne
Wody Polskie
Nadzór Wodny w Złotoryi
ul. K. S. Wyszyńskiego 12A
59-500 Złotoryja

**SPRAWOZDANIE Z DZIAŁAŃ PODEJMOWANYCH NA TERENIE
NADZORU WODNEGO W ZŁOTORYI
NA OBSZARACH POWIATÓW:**

- ZŁOTORYJSKI
- JAWORSKI
- JELENIOGÓRSKI

ZA ROK 2022

Złotoryja, styczeń 2023 rok

KIEROWNIK
Nadzoru Wodnego Złotoryja

[Signature]
mgr Sebastian Filip

Spis treści:

- 1. Podstawa prawna sprawozdania.**
- 2. Obszar działania Nadzoru Wodnego wraz z mapą i krótką charakterystyką.**
- 3. Zestawienie gmin znajdujących się na terenie działania Nadzoru Wodnego.**
- 4. Zakres prac wykonanych na terenie działania Nadzoru Wodnego.**
- 5. Ilość i rodzaj spraw prowadzonych przez Nadzór Wodny.**
- 6. Pozostałe informacje.**

1. Podstawa prawna sprawozdania.

W związku z obowiązkiem wynikającym z zapisów art. 250 ust. 10 ustawy z 20 lipca 2017 r. Prawo wodne (Dz. U. z 2018 r. poz. 2268 z późn. zm.) przedstawiam Radzie Powiatu roczne sprawozdanie z działań podejmowanych w roku 2020, na terenie powiatów Złotoryja, Jawor, Jelenia Góra przez Państwowe Gospodarstwo Wodne Wody Polskie, Regionalny Zarząd Gospodarki Wodnej we Wrocławiu, Zarząd Zlewni w Legnicy, Nadzór Wodny w Złotoryi.

Do podstawowych zadań Nadzoru Wodnego należy w szczególności:

- a) prowadzenie Biura Obsługi Klienta (BOK) oraz biura podawczego w zakresie właściwości nadzoru wodnego,
- b) prowadzenie postępowań administracyjnych w zakresie zgłoszeń wodnoprawnych,
- c) prowadzenie postępowań administracyjnych w sprawach dotyczących zwolnienia od zakazu grodzienia nieruchomości przyległych do publicznych śródlądowych wód powierzchniowych,
- d) załatwianie skarg i wniosków, oraz prowadzenie ich rejestru,
- e) monitorowanie sytuacji na rzekach i ciekach naturalnych oraz informowanie Zarządu Zlewni o zagrożeniach w sytuacji wystąpienia ekstremalnych zjawisk hydrologicznych, prowadzenie współpracy z Centrum Operacyjnym Ochrony Przeciwpowodziowej RZGW,
- f) opiniowanie przekroczenia cieków, przepustów, lokalizacji budynków, wylotów z kanalizacji, stawów, ujęć wody, zbiorników wodnych i innych obiektów,
- g) dokonywanie okresowych przeglądów wód i urządzeń wodnych,
- h) współudział w przygotowywaniu planu w zakresie utrzymania wód, urządzeń wodnych, usuwania szkód oraz uzyskiwania wymaganych prawem decyzji pozwalających na prowadzenie prac utrzymaniowych,
- i) dokonywanie odczytów wskazań urządzeń pomiarowych,
- j) utrzymywanie i eksploatacja urządzeń wodnych oraz cieków naturalnych będących własnością Skarbu Państwa - PGW Wody Polskie oraz ich nadzór nad realizacją prac wykonywanych przez firmy zewnętrzne,
- k) współpraca z jednostkami samorządowymi oraz organami odpowiedzialnymi za ochronę środowiska i gospodarkę wodną w zakresie właściwości nadzoru wodnego,
- l) zapewnienie oznakowania, utrzymywania i kontroli szlaków żeglugowych na śródlądowych drogach wodnych,
- m) współudział w zakresie nadzoru nad wykonywaniem obowiązków użytkowników obwodów rybackich,
- n) współpraca w akcji powodziowej i szacowaniu szkód powodziowych,
- o) administrowanie obiektami nadzoru wodnego.

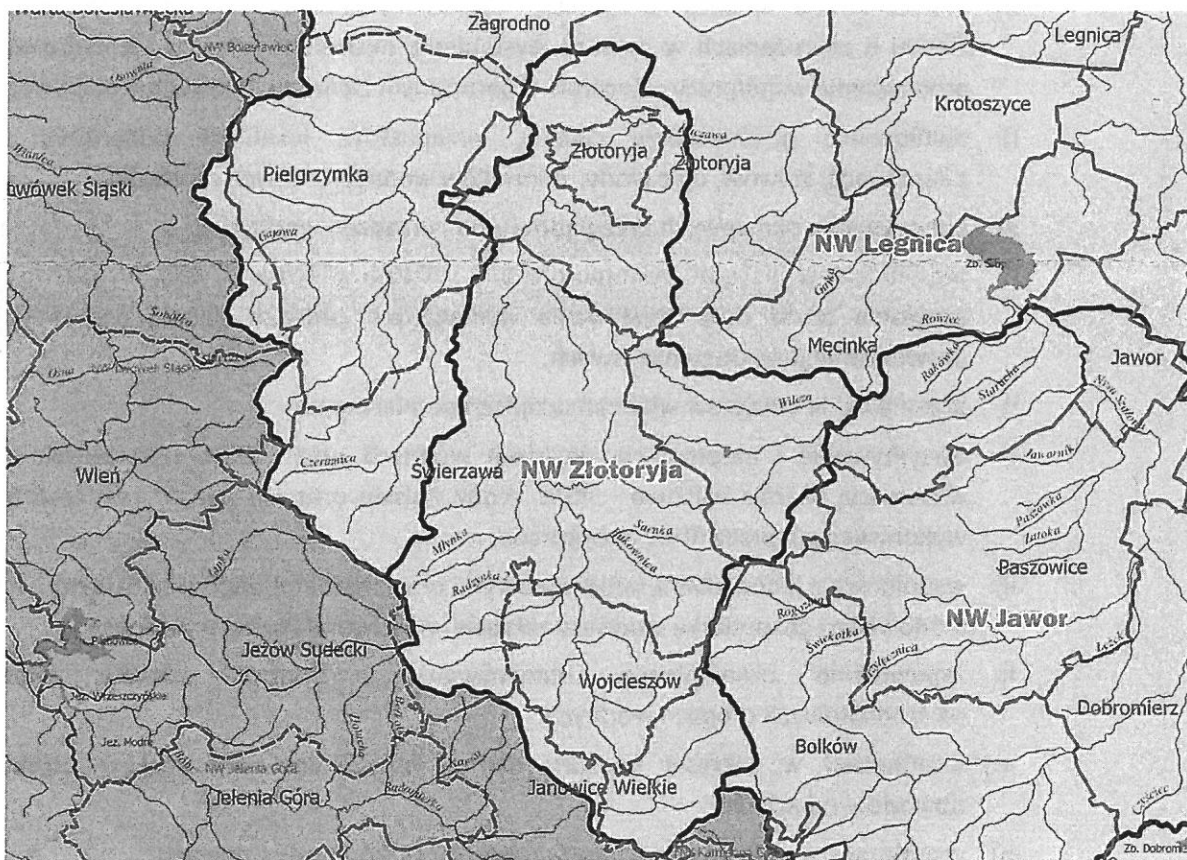
2. Obszar działania Nadzoru Wodnego wraz z mapą i krótką charakterystyką.



Nadzór Wodny w Złotorzy obejmuje swoim zasięgiem głównie powiat Złotorzyja a także część powiatu Jawor oraz Jelenia Góra. Całkowita powierzchnia obszaru objęta zasięgiem NW Złotorzyja wynosi 269,28 km².

Na obszarze działania NW Złotorzyja znajdują się 2 suche zbiorniki przeciwpowodziowe; „Świerzawa”, którego zadaniem jest redukcja fali powodziowej ze zlewni cieków Kamiennik celem ochrony miejscowości położonych poniżej zbiornika m.in. m. Świerzawa, Sędziszowa, Nowy Kościół, zbiornik zmniejsza efekt nałożenia się fal cieków Kamiennik oraz Kaczawa, „Kaczorów”, którego zadaniem jest redukcja fali powodziowej ze zlewni górnego odcinka rzeki Kaczawa celem ochrony miejscowości położonych poniżej zbiornika m.in. m. Wojcieszów, Stara Kraśnica oraz Świerzawa.

Długość cieków na terenie administrowanym przez NW Złotorzyja wynosi 158,40 km.

Ponadto NW Złotorzyja monitoruje wały pp rzeki Kaczawa o długości 1,33 km obiekty piętrzące w ilości 7 szt.



-  granica Nadzoru Wodnego
-  granica administracyjna gminy

3. Zestawienie gmin znajdujących się na terenie działania Nadzoru Wodnego.

Zarząd Zlewni	Nadzór Wodny	Powiat	Gmina
Zarząd Zlewni w Legnicy	Złotoryja	Złotoryjski	Miejska Złotoryja
			Zagrodno
			Wiejska Złotoryja
			Pielgrzymka
			Wojcieszów
			Świerzawa
		Jeleniogórski	Janowice Wielkie
		Jaworski	Męcinka
	Bolków		

4. Zakres prac wykonanych na terenie działania NW Złotoryja.

L.p.	Gmina	Nazwa zrealizowanego zadania	Realizacja	Wartość wykonanych prac (zł)
1	Gmina m. Złotoryja	Prace utrzymaniowe na rz. Kaczawa	Zlecenie zewnętrzne	112549,00 zł
2	Gmina m. Złotoryja	Usunięcie trzech suchych olch przy moście na ul. Kolejowej w Złotoryi	Grupa wsparcia własna	4 500,00 zł Szacowanie własne
3	Gmina m. Złotoryja	Korekta koron 20 drzew w m. Złotoryja	Zlecenie zewnętrzne – prace interwencyjne	15 120,00 zł
4	Gmina Złotoryja	Prace utrzymaniowe na rz. Kaczawa	Zlecenie zewnętrzne	72 618,00 zł
5	Gmina Złotoryja	Usunięcie złomu przy Jazie Jerzmanice, dz. 228	Grupa wsparcia własna	2 500,00 zł Szacowanie własne
6	Gmina Złotoryja	Usunięcie suchej brzozy przy DW328, dz. 228	Grupa wsparcia własna	2 500,00 zł Szacowanie własne
7	Gmina Złotoryja	Usunięcie padliny z ciekłu Drążnica w m. Wilków	Zlecenie zewnętrzne	378,00 zł
8	Gmina Świerzawa	Wycinka i korekta korony wierzb przy moście na DW328 w Nowym Kościele	Grupa wsparcia własna	1 500,00 zł Szacowanie własne
9	Gmina Świerzawa	Wycinka samosiejek przy moście na DW328 w m. Sędziszowa	Grupa wsparcia własna	1 500,00 zł Szacowanie własne

10	Gmina Świerzawa	Usunięcie wywrotu w m. Doków, ciek Bukownica.	Grupa wsparcia własna	1 500,00 zł Szacowanie własne
11	Gmina Świerzawa	Prace utrzymaniowe na Kaczawie w m. Nowy Kościół	Zlecenie zewnętrzne	43 550,00 zł
12	Gmina Świerzawa	Prace utrzymaniowe na Lubawce w m. Lubiechowa	Zlecenie zewnętrzne	20 000,00 zł
13	Gmina Świerzawa	Usunięcie trzech suchych drzew w m. Rzeszówek	Zlecenie zewnętrzne – prace interwencyjne	3 780,00 zł
14	Gmina Świerzawa	Usunięcie 3 wywrotów oraz 2 zatorów na rz. Kaczawa w m. Nowy Kościół	Zlecenie zewnętrzne – prace interwencyjne	3 780,00 zł
15	Gmina Męcinka	Usunięcie zatoru w m. Pomocne na cieku Wilcza	Grupa wsparcia własna	4 500,00 zł Szacowanie własne
Razem				290 275,00 zł

5. Liczba spraw wpływających i prowadzonych przez Nadzór Wodny.

Podstawa prawna: Prawo wodne z 20 lipca 2017 r. Dz. U. 2018. 2268 ze zmianami

Za okres	Zgody wodnoprawne na podstawie art. 397 ust. 3 pkt 3 (w związku z art. 240 ust. 5 pkt 1)	Ilość spraw wpływających do NW (wnioski, skargi, inne)
2022	14	87

6. Pozostałe informacje.

Na terenie obejmującym Nadzór Wodny w Złotorzy zaobserwowano : podtopienia i wezbrania w miesiącu październiku na rzece Kaczawa. Nie zanotowano zjawisk lodowych. Drastycznie obniżył się poziom wód powierzchniowych oraz wód gruntowych.

W skali całej zlewni występuje powszechny problem nielegalnych wylotów kanalizacji deszczowej i ściekowej, ponadto powszechne są zrzuty ścieków bytowych bezpośrednio z szamb do cieków. Dużym problemem jest też wyrzucenie odpadów komunalnych, budowlanych i biomasy na skarpy cieków lub bezpośrednio do nich. W tej kwestii ważne jest współdziałanie wszystkich instytucji i organów odpowiedzialnych za administrowanie obszaru Zlewni Górnej Kaczawy.



Wydział Gospodarki Nieruchomościami i Środowiska

Starostwa Powiatowego w Jaworze

ul. Wrocławska 26, 59-400 Jawor

tel. +48 76 729 01 34, fax. 48 76 729 01 60

powiatjaworski.pl | ziemiajaworska.pl

powiatjaworski@powiatjaworski.pl

STAROSTWO POWIATOWE
w Jaworze

WPL. 20. 07. 2023

421

KANCELARIA OGÓLNA

Jawor, dnia 19 lipca 2023 r.

GNIŚ.604.14.2023.3

do p. Gępiel
Milczarek

RADA POWIATU JAWORSKIEGO

21. 07. 2023

WPLYNĘŁO

[Signature]

Pan

Roman Sadowski

Przewodniczący Rady Powiatu

w Jaworze

Wydział Gospodarki Nieruchomościami i Środowiska w związku z obowiązkiem wynikającym z zapisów art. 250 ust. 10 ustawy z dnia 20 lipca 2017 r. Prawo wodne (Dz. U. z 2023 r., poz.877) przedkłada w załączeniu roczne sprawozdania z działań podejmowanych na terenie:

- Nadzoru Wodnego w Środzie Śląskiej na obszarach powiatów średzkiego, legnickiego, jaworskiego, świdnickiego,
- Nadzoru Wodnego Wałbrzych na obszarach powiatów: M. Wałbrzych, wałbrzyskiego, świdnickiego, dzierzoniowskiego, kłodzkiego i jaworskiego,
- Nadzoru Wodnego w Jaworze na obszarach powiatów: jaworskiego, świdnickiego, złotoryjskiego, kamiennogórskiego i wałbrzyskiego,
- Nadzoru Wodnego w Legnicy na obszarach powiatów: bolesławieckiego, jaworskiego, jeleniogórskiego, legnickiego, miasta Legnica, lubińskiego, lwóweckiego, polkowickiego, średzkiego, świdnickiego i złotoryjskiego,
- Nadzoru Wodnego w Złotoryi na obszarach powiatów: złotoryjski, jaworski, jeleniogórski, za rok 2022 z prośbą o włączenie pod obrady Rady Powiatu.

Jednocześnie informuję, iż kierownik Nadzoru Wodnego roczne sprawozdanie, o którym mowa w ust. 10, każdorazowo będzie przedstawiał Radzie do końca drugiego kwartału roku następującego po roku, którego dotyczy. W związku z czym proszę o cykliczne ujęcie sprawozdań w planach pracy Rady Powiatu na kolejne lata.

Wydział Gospodarki Nieruchomościami i Środowiska informuje, że z w/w sprawozdaniami Zarząd Powiatu zapoznał się na posiedzeniu w dniu 18.07.2023 r.

DYREKTOR WYDZIAŁU
Gospodarki Nieruchomościami i Środowiska
Sylwia Kasprzyk
Sylvia Kasprzyk