

**Sprawozdanie Państwowego Gospodarstwa wodnego – Wody Polskie
z działań podejmowanych w roku 2021
na terenie powiatu jaworskiego.**

Jawor, sierpień 2022




Wydział Gospodarki Nieruchomościami i Środowiska

Starostwa Powiatowego w Jaworze
ul. Wrocławska 26, 59-400 Jawor
tel. +48 76 729 01 34, fax. 48 76 729 01 60
powiatjaworski.pl | ziemiajaworska.pl
powiatjaworski@powiatjaworski.pl

Jawor, dnia 01 sierpnia 2022 r.

GNiŚ.604.10.2022.4



Pan

Roman Sadowski

Przewodniczący Rady Powiatu

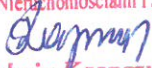
w Jaworze

Wydział Gospodarki Nieruchomościami i Środowiska w związku z obowiązkiem wynikającym z zapisów art. 250 ust. 10 ustawy z dnia 20 lipca 2017 r. Prawo wodne (Dz. U. z 2022 r., poz.88 z późn. zm.) przedkłada w załączeniu roczne sprawozdania:

- Nadzoru Wodnego w Środzie Śląskiej z działań podejmowanych na terenie Nadzoru Wodnego w Środzie Śląskiej na obszarach powiatów średzkiego, legnickiego, jaworskiego, świdnickiego ,
- Nadzoru Wodnego w Wałbrzychu na terenie powiatów: M. Wałbrzych, wałbrzyskiego, świdnickiego, dzierzoniowskiego, kłodzkiego i jaworskiego,
- Nadzoru Wodnego w Złotoryi na terenie powiatów: Złotoryja, Jawor, Jelenia Góra,
- Nadzoru Wodnego w Jaworze na obszarach powiatów: jaworskiego, świdnickiego, złotoryjskiego, kamiennogórskiego i wałbrzyskiego,
- Nadzoru Wodnego w Legnicy na obszarach powiatów: bolesławieckiego, jaworskiego, jeleniogórskiego, legnickiego, miasta Legnica, lubińskiego, lwóweckiego, polkowickiego, średzkiego, świdnickiego i złotoryjskiego za rok 2021 z prośbą o włączenie pod obrady Rady Powiatu.

Jednocześnie informuję, iż kierownik Nadzoru Wodnego roczne sprawozdanie, o którym mowa w ust. 10, każdorazowo będzie przedstawiał Radzie do końca drugiego kwartału roku następującego po roku, którego dotyczy. W związku z czym proszę o cykliczne ujęcie sprawozdań w planach pracy Rady Powiatu na kolejne lata.

Wydział Gospodarki Nieruchomościami i Środowiska informuje, że z w/w sprawozdaniami Zarząd Powiatu zapoznał się na posiedzeniu w dniu 29.07.2022 r.

DYREKTOR WYDZIAŁU
Gospodarki Nieruchomościami i Środowiska

Sylwia Kasprzyk



Państwowe
Gospodarstwo Wodne
Wody Polskie

Państwowe Gospodarstwo
Wodne
Wody Polskie
Nadzór Wodny Wałbrzych
ul. Słowackiego 23A
58-300 Wałbrzych

**SPRAWOZDANIE Z DZIAŁAŃ PODEJMOWANYCH NA TERENIE
NADZORU WODNEGO WAŁBRZYCH
NA OBSZARACH POWIATÓW: M. WAŁBRZYCH, WAŁBRZYSKIEGO,
ŚWIDNICKIEGO, DZIERŻONIOWSKIEGO, KŁODZKIEGO,
JAWORSKIEGO
ZA ROK 2021**

Wałbrzych, czerwiec 2022 rok

Spis treści:

- 1. Podstawa prawna sprawozdania.**
- 2. Obszar działania Nadzoru Wodnego wraz z mapą i krótką charakterystyką.**
- 3. Zestawienie gmin znajdujących się na terenie działania Nadzoru Wodnego.**
- 4. Zakres prac wykonanych na terenie działania Nadzoru Wodnego.**
- 5. Ilość i rodzaj spraw prowadzonych przez Nadzór Wodny.**
- 6. Pozostałe informacje.**

1. Podstawa prawna sprawozdania.

W związku z obowiązkiem wynikającym z zapisów art. 250 ust. 10 ustawy z 20 lipca 2017 r. Prawo wodne (Dz. U. z 2021 r. poz. 2233 z późn. zm.) przedstawiam Radzie Powiatu (Miasta) roczne sprawozdanie z działań podejmowanych w roku 2021, na terenie powiatów: M. Wałbrzych, wałbrzyskiego, świdnickiego, dzierzoniowskiego, kłodzkiego i jaworskiego przez Państwowe Gospodarstwo Wodne Wody Polskie, Regionalny Zarząd Gospodarki Wodnej we Wrocławiu, Zarząd Zlewni w Legnicy, Nadzór Wodny Wałbrzych.

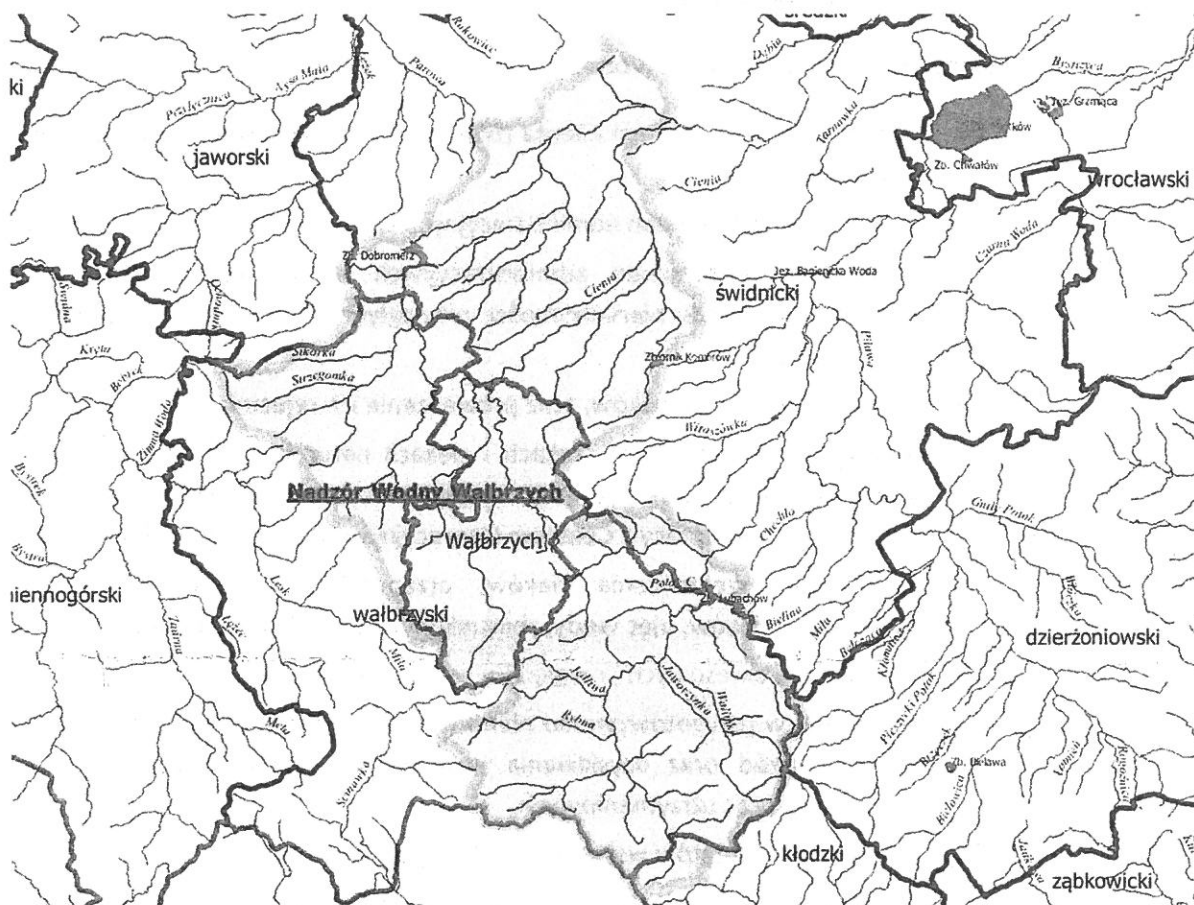
Do podstawowych zadań Nadzoru Wodnego należy w szczególności:

- a) prowadzenie Biura Obsługi Klienta (BOK) oraz biura podawczego w zakresie właściwości nadzoru wodnego,
- b) prowadzenie postępowań administracyjnych w zakresie zgłoszeń wodnoprawnych,
- c) prowadzenie postępowań administracyjnych w sprawach dotyczących zwolnienia od zakazu grodzienia nieruchomości przyległych do publicznych śródlądowych wód powierzchniowych,
- d) załatwianie skarg i wniosków, oraz prowadzenie ich rejestru,
- e) monitorowanie sytuacji na rzekach i ciekach naturalnych oraz informowanie Zarządu Zlewni o zagrożeniach w sytuacji wystąpienia ekstremalnych zjawisk hydrologicznych, prowadzenie współpracy z Centrum Operacyjnym Ochrony Przeciwpowodziowej RZGW,
- f) opiniowanie przekroczenia cieków, przepustów, lokalizacji budynków, wylotów z kanalizacji, stawów, ujęć wody, zbiorników wodnych i innych obiektów,
- g) dokonywanie okresowych przeglądów wód i urządzeń wodnych,
- h) współudział w przygotowywaniu planu w zakresie utrzymania wód, urządzeń wodnych, usuwania szkód oraz uzyskiwania wymaganych prawem decyzji pozwalających na prowadzenie prac utrzymaniowych,
- i) dokonywanie odczytów wskazań urządzeń pomiarowych,
- j) utrzymywanie i eksploatacja urządzeń wodnych oraz cieków naturalnych będących własnością Skarbu Państwa - PGW Wody Polskie oraz ich nadzór nad realizacją prac wykonywanych przez firmy zewnętrzne,
- k) współpraca z jednostkami samorządowymi oraz organami odpowiedzialnymi za ochronę środowiska i gospodarkę wodną w zakresie właściwości nadzoru wodnego,
- l) zapewnienie oznakowania, utrzymywania i kontroli szlaków żeglugowych na śródlądowych drogach wodnych,
- m) współudział w zakresie nadzoru nad wykonywaniem obowiązków użytkowników obwodów rybackich,
- n) współpraca w akcji powodziowej i szacowaniu szkód powodziowych,
- o) administrowanie obiektami nadzoru wodnego.

2. Obszar działania Nadzoru Wodnego wraz z mapą i krótką charakterystyką.

Nadzór Wodny Wałbrzych obejmuje swoim zasięgiem głównie powiat M. Wałbrzych, a także część powiatów: wałbrzyskiego, świdnickiego, dzierżoniowskiego, kłodzkiego i jaworskiego. Całkowita powierzchnia obszaru objęta zasięgiem NW Wałbrzych wynosi 513,11 km².

Długość cieków na terenie administrowanym przez NW Wałbrzych wynosi 294 km.



Mapka terenu działalności NW Wałbrzych na tle podziału administracyjnego

3. Zestawienie gmin znajdujących się na terenie działania Nadzoru Wodnego.

Zarząd Zlewni	Nadzór Wodny	Powiat	Gmina
Zarząd Zlewni w Legnicy	Wałbrzych	M. Wałbrzych	M. Wałbrzych
		wałbrzyski	Boguszów-Gorce
			Czarny Bór
			Głuszycza
			Jedlina-Zdrój
			Mieroszów
			Stare Bogaczowice
			Szczawno-Zdrój
Walim			

		świdnicki	Dobromierz
			Jaworzyna Śląska
			Strzegom
			Świdnica
			Świebodzice
		dzierżoniowski	Pieszycy
		kłodzki	Nowa Ruda
		jaworski	Bolków

4. Zakres prac wykonanych na terenie działania NW Wałbrzych.

L.p.	Gmina	Nazwa zrealizowanego zadania	Opis zadania	Wartość wykonanych prac
1	Strzegom	Utrzymanie rzeki Strzegomka na terenie miasta Strzegom	Prace konserwacyjne na rzece Strzegomka w km 51+746-53+400 (1,654 km) polegające na wykoszeniu i wygrabieniu z koryta porostów i krzaków, realizowane w porozumieniu z Gminą Strzegom	49 200,00 zł
2	Strzegom	Utrzymanie potoku Rogacz w m. Tomkowice, gm. Strzegom	Prace konserwacyjne na potoku Rogacz w km 1+020-1+530; 5+100-5+400 (0,810 km) polegające na wykoszeniu porostów ze skarp cieku, ścinaniu drobnych drzew i krzewów w celu prześwietlenia koryta oraz lokalnym odmuleniu dla poprawy przepływu wód, realizowane w porozumieniu z Gminą Strzegom	31 980,00 zł
3	Strzegom	Rzeka Strzegomka – konserwacja wałów przeciwpowodziowych w m. Granica, Międzyrzecze, Morawa	Prace konserwacyjne polegające na jednokrotnym wykoszeniu korony i skarp wałów oraz międzywała, usunięciu krzaków i podsycia w celu ochrony przed powodzią	18 873,45 zł
4	Głuszycza	Remont zabudowy regulacyjnej potoku Otluczyna w m. Głuszycza Górna	Prace obejmowały: -wykonanie robót konserwacyjnych wraz z wydobyciem rumoszu w km 0+589-0+652; -naprawę korpusu kamiennego progu korekcyjnego w km 0+581; -odtworzenie umocnienia dna brukiem kamiennym w km 0+576-0+589; -umocnienie dna poniżej progu korekcyjnego materacami siatkowo-kamiennymi w km 0+575-0+576; - umocnienie dna narzutem kamiennym na geowłókninie w km 0+505-0+575; -uporządkowanie terenu po wykonanych pracach remontowych.	129 601,61 zł

5	Głuszycza	Odtworzenie zabudowy regulacyjnej koryta potoku Rybna w m. Grzmiąca, gm. Głuszycza	Prace obejmowały odtworzenie lewego muru oporowego potoku w km 3+183-3+253 i wykonanie narzutu kamiennego na brzegu prawym	329 640,00 zł
---	-----------	--	--	---------------

5. Liczba spraw wpływających i prowadzonych przez Nadzór Wodny.

Podstawa prawna: Prawo wodne z 20 lipca 2017 r. Dz. U. 2021. 2233 ze zm.

Kwartał	Zgody wodnoprawne na podstawie art. 397 ust. 3 pkt 3 (w związku z art. 240 ust. 5 pkt 1)	Ilość spraw wpływających do NW (wnioski, skargi, inne)
I	3	90
II	1	78
III	3	74
IV	6	81
ROZNI	13	323

6. Pozostałe informacje.

Np. informacja o wystąpieniu podtopień, wezbrań, zjawisk lodowych czy też suszy na terenie obejmującym Nadzór Wodny.

KIEROWNIK


Beata Kwiatkowska



Państwowe
Gospodarstwo Wodne
Wody Polskie

**Państwowe Gospodarstwo
Wodne
Wody Polskie**
Nadzór Wodny w Złotoryi
ul. K. S. Wyszyńskiego 12A
59-500 Złotoryja

**SPRAWOZDANIE Z DZIAŁAŃ PODEJMOWANYCH NA TERENIE
NADZORU WODNEGO W ZŁOTORYI
NA OBSZARACH POWIATÓW:**

- ZŁOTORYJSKI
- JAWORSKI
- JELENIOGÓRSKI

ZA ROK 2021

Złotoryja, czerwiec 2022 rok

Spis treści:

- 1. Podstawa prawna sprawozdania.**
- 2. Obszar działania Nadzoru Wodnego wraz z mapą i krótką charakterystyką.**
- 3. Zestawienie gmin znajdujących się na terenie działania Nadzoru Wodnego.**
- 4. Zakres prac wykonanych na terenie działania Nadzoru Wodnego.**
- 5. Ilość i rodzaj spraw prowadzonych przez Nadzór Wodny.**
- 6. Pozostałe informacje.**

1. Podstawa prawna sprawozdania.

W związku z obowiązkiem wynikającym z zapisów art. 250 ust. 10 ustawy z 20 lipca 2017 r. Prawo wodne (Dz. U. z 2018 r. poz. 2268 z późn. zm.) przedstawiam Radzie Powiatu roczne sprawozdanie z działań podejmowanych w roku 2020, na terenie powiatów Złotoryja, Jawor, Jelenia Góra przez Państwowe Gospodarstwo Wodne Wody Polskie, Regionalny Zarząd Gospodarki Wodnej we Wrocławiu, Zarząd Zlewni w Legnicy, Nadzór Wodny w Złotoryi.

Do podstawowych zadań Nadzoru Wodnego należy w szczególności:

- a) prowadzenie Biura Obsługi Klienta (BOK) oraz biura podawczego w zakresie właściwości nadzoru wodnego,
- b) prowadzenie postępowań administracyjnych w zakresie zgłoszeń wodnoprawnych,
- c) prowadzenie postępowań administracyjnych w sprawach dotyczących zwolnienia od zakazu grodzenia nieruchomości przyległych do publicznych śródlądowych wód powierzchniowych,
- d) załatwianie skarg i wniosków, oraz prowadzenie ich rejestru,
- e) monitorowanie sytuacji na rzekach i ciekach naturalnych oraz informowanie Zarządu Zlewni o zagrożeniach w sytuacji wystąpienia ekstremalnych zjawisk hydrologicznych, prowadzenie współpracy z Centrum Operacyjnym Ochrony Przeciwpowodziowej RZGW,
- f) opiniowanie przekroczenia cieków, przepustów, lokalizacji budynków, wylotów z kanalizacji, stawów, ujęć wody, zbiorników wodnych i innych obiektów,
- g) dokonywanie okresowych przeglądów wód i urządzeń wodnych,
- h) współudział w przygotowywaniu planu w zakresie utrzymania wód, urządzeń wodnych, usuwania szkód oraz uzyskiwania wymaganych prawem decyzji pozwalających na prowadzenie prac utrzymaniowych,
- i) dokonywanie odczytów wskazań urządzeń pomiarowych,
- j) utrzymywanie i eksploatacja urządzeń wodnych oraz cieków naturalnych będących własnością Skarbu Państwa - PGW Wody Polskie oraz ich nadzór nad realizacją prac wykonywanych przez firmy zewnętrzne,
- k) współpraca z jednostkami samorządowymi oraz organami odpowiedzialnymi za ochronę środowiska i gospodarkę wodną w zakresie właściwości nadzoru wodnego,
- l) zapewnienie oznakowania, utrzymywania i kontroli szlaków żeglugowych na śródlądowych drogach wodnych,
- m) współudział w zakresie nadzoru nad wykonywaniem obowiązków użytkowników obwodów rybackich,
- n) współpraca w akcji powodziowej i szacowaniu szkód powodziowych,
- o) administrowanie obiektami nadzoru wodnego.

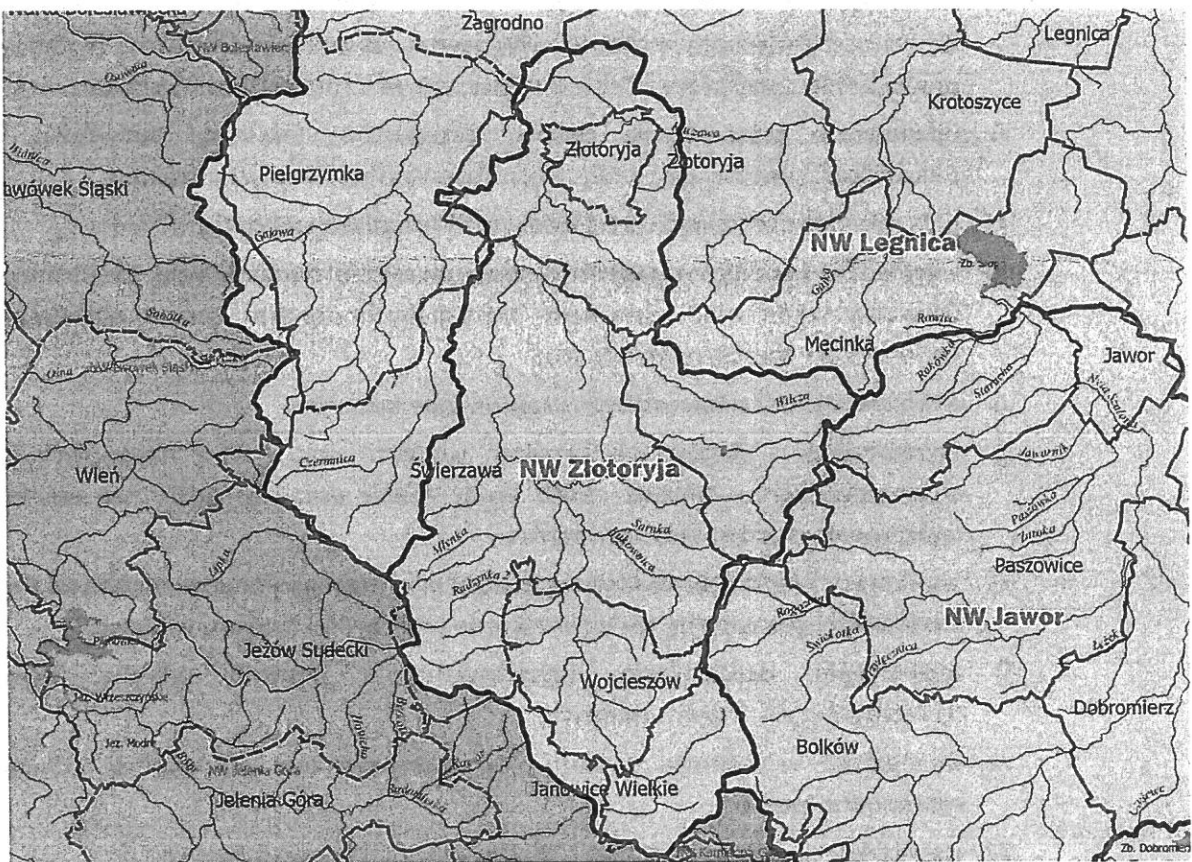
2. Obszar działania Nadzoru Wodnego wraz z mapą i krótką charakterystyką.

Nadzór Wodny w Złotoryji obejmuje swoim zasięgiem głównie powiat Złotoryja a także część powiatu Jawor oraz Jelenia Góra. Całkowita powierzchnia obszaru objęta zasięgiem NW Złotoryja wynosi 269,28 km².

Na obszarze działania NW Złotoryja znajdują się 2 suche zbiorniki przeciwpowodziowe; „Świerzawa”, którego zadaniem jest redukcja fali powodziowej ze zlewni cieków Kamiennik celem ochrony miejscowości położonych poniżej zbiornika m.in. m. Świerzawa, Sędziszowa, Nowy Kościół, zbiornik zmniejsza efekt nalożenia się fal cieków Kamiennik oraz Kaczawa, „Kaczorów”, którego zadaniem jest redukcja fali powodziowej ze zlewni górnego odcinka rzeki Kaczawa celem ochrony miejscowości położonych poniżej zbiornika m.in. m. Wojcieszów, Stara Kraśnica oraz Świerzawa.

Długość cieków na terenie administrowanym przez NW Złotoryja wynosi 158,40 km.

Ponadto NW Złotoryja monitoruje wały pp rzeki Kaczawa o długości 1,33 km obiekty piętrzące w ilości 7 szt.



- granica Nadzoru Wodnego
- granica administracyjna gminy

3. Zestawienie gmin znajdujących się na terenie działania Nadzoru Wodnego.

Zarząd Zlewni	Nadzór Wodny	Powiat	Gmina
Zarząd Zlewni w Legnicy	Złotoryja	Złotoryjski	Miejska Złotoryja
			Zagrodno
			Wiejska Złotoryja
			Pielgrzymka
			Wojcieszów
			Świerzawa
		Jeleniogórski	Janowice Wielkie
		Jaworski	Męcinka
	Bolków		

4. Zakres prac wykonanych na terenie działania NW Złotoryja.

Lp.	Gmina	Nazwa zrealizowanego zadania	Opis zadania	Wartość wykonanych prac (zł)
4	Gmina miejska Złotoryja oraz gmina Świerzawa	Zlecenie zewnętrzne Utrzymanie wałów przeciwpowodziowych - koszenie	Prace zapobiegające degradacji korpusów wałów przeciwpowodziowych	8 190
5	Świerzawa	Utrzymanie suchego zbiornika przeciwpowodziowego Świerzawa	Koszenie korpusu od strony odpowietrznej oraz czaszy zbiornika, konserwacja urządzeń upustowych	Grupa wsparcia własna
6	Wojcieszów/Bolków	Utrzymanie suchego zbiornika przeciwpowodziowego „Kaczorów”	Koszenie korpusu od strony odpowietrznej oraz czaszy zbiornika, konserwacja urządzeń upustowych	Grupa wsparcia własna
8	Wojcieszów	Prace utrzymaniowe	Usuwanie złomów na Kaczawie	Grupa wsparcia własna
9	Gmina Świerzawa	Prace utrzymaniowe	Likwidacja zatorów spowodowanych przez wywroty bobrowe w m. Nowy Kościół	Grupa wsparcia własna
10	Gmina Świerzawa	Prace utrzymaniowe	Usuwanie złomów po nawałnicach w m. Nowy Kościół	Grupa wsparcia własna

5. Liczba spraw wpływających i prowadzonych przez Nadzór Wodny.

Podstawa prawna: Prawo wodne z 20 lipca 2017 r. Dz. U. 2018. 2268 ze zmianami

Za okres	Zgody wodnoprawne na podstawie art. 397 ust. 3 pkt 3 (w związku z art. 240 ust. 5 pkt 1)	Ilość spraw wpływających do NW (wnioski, skargi, inne)
2021	10	63

6. Pozostałe informacje.

Na terenie obejmującym Nadzór Wodny w Złotorzy zaobserwowano : podtopienia i wezbrania w miesiącu październiku na rzece Kaczawa. Nie zanotowano zjawisk lodowych.

Drastycznie obniżył się poziom wód powierzchniowych oraz wód gruntowych.

Nadzór wodny Złotorzy wykonuje kontrole okresowe budowli przeciwpowodziowych oraz innych budowli i urządzeń wodnych na podstawie Prawo budowlane Dz.U.2020.1333 art. 62 w granicach Nadzorów Wodnych Legnica oraz Jawor i Złotorzy.



Państwowe
Gospodarstwo Wodne
Wody Polskie

Państwowe Gospodarstwo
Wodne
Wody Polskie
Nadzór Wodny w Jaworze
ul. Kuziennicza 13
59-400 Jawor

**SPRAWOZDANIE Z DZIAŁAŃ PODEJMOWANYCH NA TERENIE
NADZORU WODNEGO W JAWORZE
NA OBSZARACH POWIATÓW:
JAWORSKIEGO, ŚWIDNICKIEGO, ZŁOTORYJSKIEGO,
KAMIENNOGÓRSKIEGO I WAŁBRZYSKIEGO**

ZA ROK 2021

KIEROWNIK


Damian Gadek

Jawor, czerwiec 2022 rok

Spis treści:

- 1. Podstawa prawna sprawozdania.**
- 2. Obszar działania Nadzoru Wodnego wraz z mapą i krótką charakterystyką.**
- 3. Zestawienie gmin znajdujących się na terenie działania Nadzoru Wodnego.**
- 4. Zakres prac wykonanych na terenie działania Nadzoru Wodnego.**
- 5. Ilość i rodzaj spraw prowadzonych przez Nadzór Wodny.**
- 6. Pozostałe informacje.**

1. Podstawa prawna sprawozdania.

W związku z obowiązkiem wynikającym z zapisów art. 250 ust. 10 ustawy z 20 lipca 2017 r. *Prawo wodne* [Dz.U. z 2021 r. poz. 2233 ze zm.] przedstawiam Radzie Powiatu roczne sprawozdanie z działań podejmowanych w roku 2021, na terenie powiatów jaworskiego, świdnickiego, złotoryjskiego, kamiennogórskiego i wałbrzyskiego przez Państwowe Gospodarstwo Wodne Wody Polskie, Regionalny Zarząd Gospodarki Wodnej we Wrocławiu, Zarząd Zlewni w Legnicy, Nadzór Wodny w Jaworze.

Do podstawowych zadań Nadzoru Wodnego należy w szczególności:

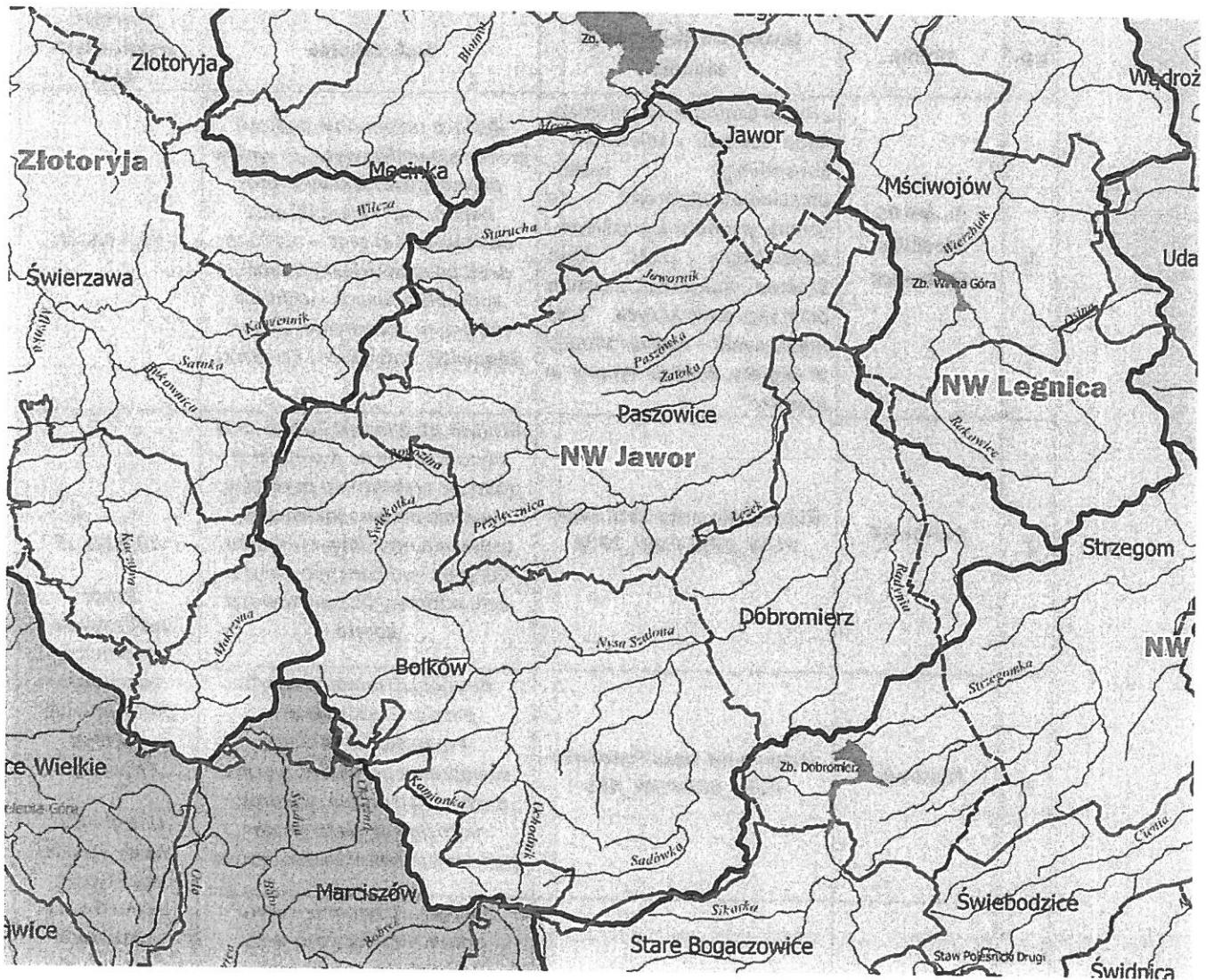
- a) prowadzenie Biura Obsługi Klienta (BOK) oraz biura podawczego w zakresie właściwości nadzoru wodnego,
- b) prowadzenie postępowań administracyjnych w zakresie zgłoszeń wodnoprawnych,
- c) prowadzenie postępowań administracyjnych w sprawach dotyczących zwolnienia od zakazu grodzenia nieruchomości przyległych do publicznych śródlądowych wód powierzchniowych,
- d) załatwianie skarg i wniosków, oraz prowadzenie ich rejestru,
- e) monitorowanie sytuacji na rzekach i ciekach naturalnych oraz informowanie Zarządu Zlewni o zagrożeniach w sytuacji wystąpienia ekstremalnych zjawisk hydrologicznych, prowadzenie współpracy z Centrum Operacyjnym Ochrony Przeciwpowodziowej RZGW,
- f) opiniowanie przekroczenia cieków, przepustów, lokalizacji budynków, wylotów z kanalizacji, stawów, ujęć wody, zbiorników wodnych i innych obiektów,
- g) dokonywanie okresowych przeglądów wód i urządzeń wodnych,
- h) współudział w przygotowywaniu planu w zakresie utrzymania wód, urządzeń wodnych, usuwania szkód oraz uzyskiwania wymaganych prawem decyzji pozwalających na prowadzenie prac utrzymaniowych,
- i) dokonywanie odczytów wskazań urządzeń pomiarowych,
- j) utrzymywanie i eksploatacja urządzeń wodnych oraz cieków naturalnych będących własnością Skarbu Państwa - PGW Wody Polskie oraz ich nadzór nad realizacją prac wykonywanych przez firmy zewnętrzne,
- k) współpraca z jednostkami samorządowymi oraz organami odpowiedzialnymi za ochronę środowiska i gospodarkę wodną w zakresie właściwości nadzoru wodnego,
- l) zapewnienie oznakowania, utrzymywania i kontroli szlaków żeglugowych na śródlądowych drogach wodnych,
- m) współudział w zakresie nadzoru nad wykonywaniem obowiązków użytkowników obwodów rybackich,
- n) współpraca w akcji powodziowej i szacowaniu szkód powodziowych,
- o) administrowanie obiektami nadzoru wodnego.



2. Obszar działania Nadzoru Wodnego wraz z mapą i krótką charakterystyką.

Nadzór Wodny w Jaworze obejmuje swoim zasięgiem głównie powiat jaworski i świdnicki, a także część powiatu złotoryjskiego, kamiennogórskiego oraz wałbrzyskiego. Całkowita powierzchnia obszaru objęta zasięgiem NW Jawor wynosi ok. 367,35 km².

Długość cieków na terenie administrowanym przez NW Jawor wynosi ok. 175,46 km. Na obszarze działania NW Jawor znajduje się 1 suchy zbiornik przeciwpowodziowy pn. „Bolków”, którego zadaniem jest redukcja fali powodziowej ze zlewni cieków Rochowicka Woda celem ochrony miejscowości położonych poniżej zbiornika m.in. m. Bolków, Świny, Wolbromek, Kłaczyna. Zbiornik zmniejsza efekt nałożenia się fal cieków Rochowicka Woda oraz Nysa Szalona. Ponadto na terenie administrowanym przez NW Jawor znajduje się ok. 11,76 km wałów przeciwpowodziowych chroniących głównie tereny zurbanizowane oraz użytki rolne. Na obszarze działania NW Jawor znajdują się 2 kanały ulgi na cieku Nysa Mała w m. Bolkowice i Kwietniki. Zadaniem kanałów jest redukcja fali powodziowej oraz ochrona ww. miejscowości.

Rys. 1. Mapa z obszarem działania NW Jawor na tle jednostek samorządu terytorialnego



-  granica Nadzoru Wodnego
-  granica administracyjna gminy

3. Zestawienie gmin znajdujących się na terenie działania Nadzoru Wodnego.

Zarząd Zlewni	Nadzór Wodny	Powiat	Gmina
Zarząd Zlewni w Legnicy	Jawor	jaworski	m. Jawor
			Męcinka
			Paszowice
			Bolków
			Mściwojów
		świdnicki	Dobromierz
			Strzegom
		złotoryjski	Świerzawa
		kamiennogórski	Marciszów
wałbrzyski	Stare Bogaczowice		

4. Zakres prac wykonanych na terenie działania NW JAWOR.

Lp.	Gmina	Nazwa zrealizowanego zadania	Opis zadania	Wartość wykonanych prac
1.	m. Jawor, Męcinka, Paszowice	„Rzeka Czarna Woda, Brenna, Nysa Szalona i Wierzbiak – konserwacja wałów przeciwpowodziowych na terenie powiatu legnickiego i jaworskiego; rzeka Nysa Szalona – konserwacja wałów przeciwpowodziowych oraz międzywala – Nadzór Wodny w Legnicy, Nadzór Wodny w Jaworze”	Bieżące utrzymanie budowli przeciwpowodziowych, tj. wałów przeciwpowodziowych oraz kanału ulgi Kwietniki oraz Bolkowice. Cel prac – ochrona przeciwpowodziowa terenów zurbanizowanych i użytków rolnych m. Piotrowice, Jawor, Zębówice, Bolkowice i Kwietniki	69,4 tys. zł
2.	Paszowice	Utrzymanie ciekłu Nysa Mała PUW_2766-PUW_2778	Bieżące utrzymanie koryta rzeki Nysa Mała w m. Kwietniki w zakresie wykaszania porostów, wycinki drzew i zakrzaczeń, usuwania namulów i rumoszu. Cel prac – udrożnienie ciekłu w celu poprawy przepustowości koryta	70,5 tys. zł Prace realizowane w ramach zawartego porozumienia z Gminą Paszowice
3.	Paszowice	Utrzymanie ciekłu Paszówka PUW_483-PUW_485	Bieżące utrzymanie koryta potoku Paszówka w m. Paszowice w zakresie wykaszania porostów, wycinki drzew i zakrzaczeń. Cel prac – udrożnienie ciekłu w celu poprawy przepustowości koryta	Udział PGW Wody Polskie 65,5 tys. zł, udział Gminy Paszowice 5,0 tys. zł
4.	Paszowice	Utrzymanie ciekłu Przyłącznica PUW_473	Bieżące utrzymanie koryta potoku Przyłącznica w m. Pogwizdów w zakresie wykaszania porostów, wycinki drzew i zakrzaczeń. Cel prac – udrożnienie ciekłu w celu poprawy przepustowości koryta	

5.	Bolków	Utrzymanie cieku Świekotka PUW_2821-PUW_2826	Bieżące utrzymanie koryta potoku Świekotka w m. Grudno i Jastrowiec w zakresie wykaszania porostów, wycinki drzew i zakrzaceń, usuwania namułów i rumoszu. Cel prac – udrożnienie cieku w celu poprawy przepustowości koryta	41,9 tys. zł Prace realizowane w ramach zawartego porozumienia z Gminą Bolków
6.	Bolków	Utrzymanie cieku Nysa Szalona PUW_2786-PUW_2785 w km 43+373-45+243	Bieżące utrzymanie koryta rzeki Nysa Szalona w m. Bolków w zakresie wykaszania porostów, wycinki drzew i zakrzaceń. Cel prac – udrożnienie cieku w celu poprawy przepustowości koryta	Udział PGW Wody Polskie 32,9 tys. zł, udział Gminy Bolków 9,0 tys. zł
7.	Dobromierz	Utrzymanie cieku Nysa Szalona PUW_2781-PUW_2785	Bieżące utrzymanie koryta rzeki Nysa Szalona w m. Roztoka w zakresie wykaszania porostów, wycinki zakrzaceń. Cel prac – udrożnienie cieku w celu poprawy przepustowości koryta	3,3 tys. zł Prace realizowane w ramach zawartego porozumienia z Gminą Dobromierz Udział PGW Wody Polskie 3,1 tys. zł, udział Gminy Dobromierz 0,2 tys. zł
8.	Strzegom	Utrzymanie cieku Parowa PUW_354	Bieżące utrzymanie koryta cieku Parowa w zakresie wykaszania porostów, wycinki zakrzaceń, usuwania namułów. Cel prac – udrożnienie cieku w celu poprawy przepustowości koryta	62,7 tys. zł Prace realizowane w ramach zawartego porozumienia z Gminą Strzegom Udział PGW Wody Polskie 19,4 tys. zł, udział Gminy Strzegom 43,3 tys. zł
9.	Obszar działania NW Jawor	Doraźne czynności podejmowane siłami własnymi	Rozbieranie tam bobrowych, usuwanie zatorów oraz wywrotów drzew, przycinka drzew, porządkowanie koryt rzek oraz terenów przyległych, fragmentaryczna konserwacja koryt cieków	Prace wykonane siłami własnymi PGW Wody Polskie

5. Liczba spraw wpływających i prowadzonych przez Nadzór Wodny.

Podstawa prawna: *Prawo wodne* z 20 lipca 2017 r. [Dz.U. z 2021., poz. 2233 ze zm.]

Rok	Zgody wodnoprawne na podstawie art. 397 ust. 3 pkt 3 (w związku z art. 240 ust. 5 pkt 1)	Ilość spraw wpływających do NW (wnioski, skargi, inne)
2021	11	319

6. Pozostałe informacje.

Na obszarze działania Nadzoru Wodnego w Jaworze w 2021 nie wystąpiły podtopienia, znaczące wezbrania na ciekach oraz zjawiska lodowe w sezonie zimowym.



Państwowe
Gospodarstwo Wodne
Wody Polskie

**Państwowe Gospodarstwo
Wodne
Wody Polskie**
Nadzór Wodny w Środzie Śląskiej
ul. Wrocławska 44
55-300 Środa Śląska

**SPRAWOZDANIE Z DZIAŁAŃ PODEJMOWANYCH NA TERENIE
NADZORU WODNEGO W ŚRODZIE ŚLĄSKIEJ
NA OBSZARACH POWIATÓW ŚREDZKIEGO, LEGNICKIEGO,
JAWROSKIEGO, ŚWIDNICKIEGO
ZA ROK 2021**

Środa Śląska, 02.03. 2022 rok

Spis treści:

- 1. Podstawa prawna sprawozdania.**
- 2. Obszar działania Nadzoru Wodnego wraz z mapą i krótką charakterystyką.**
- 3. Zestawienie gmin znajdujących się na terenie działania Nadzoru Wodnego.**
- 4. Zakres prac wykonanych na terenie działania Nadzoru Wodnego.**
- 5. Ilość i rodzaj spraw prowadzonych przez Nadzór Wodny.**
- 6. Pozostałe informacje.**

1. Podstawa prawna sprawozdania.

W związku z obowiązkiem wynikającym z zapisów art. 250 ust. 10 ustawy z 20 lipca 2017 r. Prawo wodne (Dz. U. z 2021r. poz. 2233) przedstawiam Radzie Powiatu Środa Śląska, Legnica, Jawor, Świdnica, Wrocław roczne sprawozdanie z działań podejmowanych w roku 2021, na terenie powiatów średzkiego, legnickiego, jaworskiego, świdnickiego i wrocławskiego przez Państwowe Gospodarstwo Wodne Wody Polskie, Regionalny Zarząd Gospodarki Wodnej we Wrocławiu, Zarząd Zlewni we Wrocławiu, Nadzór Wodny w Środzie Śląskiej.

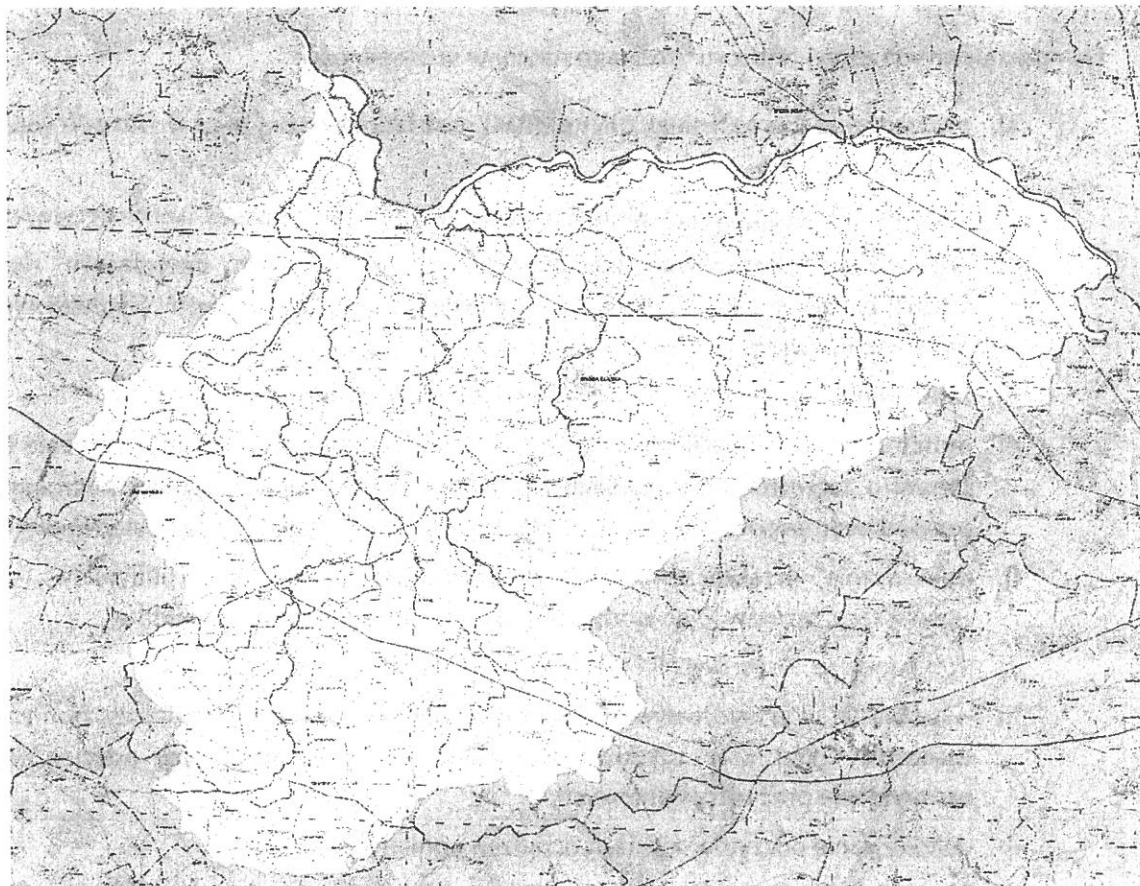
Do podstawowych zadań Nadzoru Wodnego należy w szczególności:

- a) prowadzenie Biura Obsługi Klienta (BOK) oraz biura podawczego w zakresie właściwości nadzoru wodnego,
- b) prowadzenie postępowań administracyjnych w zakresie zgłoszeń wodnoprawnych,
- c) prowadzenie postępowań administracyjnych w sprawach dotyczących zwolnienia od zakazu grodzenia nieruchomości przyległych do publicznych śródlądowych wód powierzchniowych,
- d) załatwianie skarg i wniosków, oraz prowadzenie ich rejestru,
- e) monitorowanie sytuacji na rzekach i ciekach naturalnych oraz informowanie Zarządu Zlewni o zagrożeniach w sytuacji wystąpienia ekstremalnych zjawisk hydrologicznych, prowadzenie współpracy z Centrum Operacyjnym Ochrony Przeciwpowodziowej RZGW,
- f) opiniowanie przekroczenia cieków, przepustów, lokalizacji budynków, wylotów z kanalizacji, stawów, ujęć wody, zbiorników wodnych i innych obiektów,
- g) dokonywanie okresowych przeglądów wód i urządzeń wodnych,
- h) współudział w przygotowywaniu planu w zakresie utrzymania wód, urządzeń wodnych, usuwania szkód oraz uzyskiwania wymaganych prawem decyzji pozwalających na prowadzenie prac utrzymaniowych,
- i) dokonywanie odczytów wskaźników urządzeń pomiarowych,
- j) utrzymywanie i eksploatacja urządzeń wodnych oraz cieków naturalnych będących własnością Skarbu Państwa - PGW Wody Polskie oraz ich nadzór nad realizacją prac wykonywanych przez firmy zewnętrzne,
- k) współpraca z jednostkami samorządowymi oraz organami odpowiedzialnymi za ochronę środowiska i gospodarkę wodną w zakresie właściwości nadzoru wodnego,
- l) współpraca w akcji powodziowej i szacowaniu szkód powodziowych,
- ł) administrowanie obiektami nadzoru wodnego.

2. Obszar działania Nadzoru Wodnego wraz z mapą i krótką charakterystyką.

Nadzór Wodny w Środzie Śląskiej obejmuje swoim zasięgiem głównie powiat średzki, a także część powiatu legnickiego, jaworskiego, świdnickiego oraz wrocławskiego. Całkowita powierzchnia obszaru objęta zasięgiem NW Środa Śląska wynosi 746 km².

Na terenie administrowanym przez NW Środa Śląska długość cieków wynosi 257,57 km, a długość wałów przeciwpowodziowych wynosi 51,92 km.



3. Zestawienie gmin znajdujących się na terenie działania Nadzoru Wodnego.

Zarząd Zlewni	Nadzór Wodny	Powiat	Gmina
Zarząd Zlewni we Wrocławiu	Środa Śląska	średzki	Środa Śląska
			Malczyce
			Miękinia
			Kostomłoty
			Udanin
		legnicki	Legnickie Pole
			Prochowice
			Ruja
		jaworski	Mściwojów
			Wądroże Wielkie
		świdnicki	Strzegom
			Żarów
wrocławski	Wrocław miasto		

4. Zakres prac wykonanych na terenie działania NW Środa Śląska

L.p.	Gmina	Nazwa zrealizowanego zadania	Opis zadania	Wartość wykonanych prac (tys.)
1	Miękinia	Jeziorka - ob.. Pisarzowice, gm. Miękinia - usunięcie zatorów	Usunięcie z koryta ciekłu zatorów bobrzyczych blokujących przepływ i powodujących potencjalne zagrożenie dla sąsiadujących terenów w przypadku wezbrania wód.	7,0
2	Środa Śląska, Malczyce, Miękinia, Prochowice	Odra, Średzka Woda, Cicha Woda - konserwacja wałów przeciwpowodziowych, gm. Malczyce, Środa Śl., Miękinia, Prochowice.	Utrzymanie wałów przeciwpowodziowych w dobrym stanie technicznym oraz w pełnej gotowości na wypadek wystąpienia zagrożenia powodziowego.	179,0
3	Środa Śląska, Malczyce, Miękinia	Dozór i eksploatacja urządzeń melioracji wodnych na terenie Nadzoru Wodnego w Środzie Śląskiej	Bieżąca kontrola stanu wałów przeciwpowodziowych, obiektów hydrotechnicznych, kontrola i utrzymanie budowli wałowych i obiektów hydrotechnicznych w dobrym stanie technicznym oraz w pełnej gotowości na wypadek wystąpienia zagrożenia powodziowego.	46,68
4	Miękinia	Jeziorka, Kanał Przerzutowy - ob.. Głoska, Warzyna, gm. Miękinia - usunięcie zatorów.	Usunięcie z koryta ciekłu zatorów bobrzyczych blokujących przepływ i powodujących potencjalne zagrożenie dla sąsiadujących terenów w przypadku wezbrania wód.	11,69
5	Strzegom	Udrożnienie ciekłu Pielaszkowicki Potok w km 10+220-11+955, gm. Strzegom.	Wykoszenie i wygrabienie porostów z obu skarp i z dna ciekłu, usunięcie samosiejek drzew i krzaków, uprzętnienie pozostałości po wycince zakrzaczeń, hakowanie koryta ciekłu, oczyszczenie koryta ze śmieci, przetamowań, przegród, ich wywóz.	54,41
6	Środa Śląska	Rzeka Jeziorka - usunięcie zatorów z koryta ciekłu, gm. Miękinia.	Usunięcie z koryta ciekłu zatorów bobrzyczych blokujących przepływ i powodujących potencjalne zagrożenie dla sąsiadujących terenów w przypadku wezbrania wód.	46,74
7	Miękinia	Jeziorka - ob.. Lubiatów, gm. Miękinia usunięcie zatorów	Usunięcie z koryta ciekłu zatorów bobrzyczych blokujących przepływ i powodujących potencjalne zagrożenie dla sąsiadujących terenów w przypadku wezbrania wód.	12,05
8	Wądroże Wielkie	Rzeka Cicha Woda - wycinka 2 szt. drzew, m. Lasowice, gm. Ruja oraz wycinka 1 szt. drzewa, m. Budziszów Wielki, gm. Wądroże Wielkie.	Usunięto drzewa grożące powaleniem z powodu działalności bobrów, stanu zdrowotnego lub naruszonej statyki.	5,35
9	Środa Śląska	Zwiększenie zdolności retencyjnej zlewni rzeki Średzka Woda poprzez remont budowli piętrzących na ciekłu Średzka Woda - lewy	Poprawa retencji w zlewni rz. Średzka Woda w ramach Programu Kształtowania Zasobów Wodnych.	aneks – 2022 – trwa procedura w Ministerstwie Infrastruktury w Warszawie

		dopływ rz. Odry - część 2. Operaty wodnoprawne.		
10	Środa Śląska	Zwiększenie zdolności retencyjnej zlewni rzeki Średzka Woda poprzez remont budowli piętrzących na cieku Średzka Woda - lewy dopływ rz. Odry - część 1 Jaz Chomiąża km 3+195.	<i>Poprawa retencji w zlewni rz. Średzka Woda w ramach Programu Kształtowania Zasobów Wodnych.</i>	157,69
11	Środa Śląska	Zwiększenie zdolności retencyjnej zlewni rzeki Średzka Woda poprzez remont budowli piętrzących na cieku Średzka Woda - lewy dopływ rz. Odry - część 3 Remont budowli piętrzących	<i>Poprawa retencji w zlewni rz. Średzka Woda w ramach Programu Kształtowania Zasobów Wodnych.</i>	336,02
12	Udanin	Pielaszkowicki Potok - prace interwencyjne, gm. Udanin	<i>Usunięcie z koryta cieku zatorów bobrzyc blokujących przepływ i powodujących potencjalne zagrożenie dla sąsiadujących terenów w przypadku wezbrania wód.</i>	12,05

5. Liczba spraw wpływających i prowadzonych przez Nadzór Wodny.

Podstawa prawna: Prawo wodne z 20 lipca 2017 r. (Dz. U. 2021. poz. 2233)

Kwartał	Zgody wodnoprawne na podstawie art. 397 ust. 3 pkt 3 (w związku z art. 240 ust. 5 pkt 1)	Ilość spraw wpływających do NW (wnioski, skargi, inne)
I	10	82
II	5	171
III	7	116
IV	7	139
ROCZNIE	29	508

6. Pozostałe informacje.

Nadzór Wodny w Środzie Śląskiej od 2020 r. realizuje zadania w ramach Programu Kształtowania Zasobów Wodnych (Stop Suszy), który opiera się m.in. na działaniach z zakresu retencji korytovej. W ramach ww. programu, NW Środa Śląska przeprowadził w latach 2020 - 2021 zadania na cieku Średzka Woda związane z remontem istniejących obiektów piętrzących tj. jazu Chomiąża, 9 stopni i 3 zastawek. Jednocześnie tut. nadzór wystąpił do Ministerstwa Infrastruktury o wydanie pozwolenia wodnoprawnego na piętrzenie na przedmiotowych obiektach (zadania z tabeli pkt. 4 poz. 9,10,11). Do tej pory nie uzyskano stosownego pozwolenia wodnoprawnego - wskazany przez Ministerstwo (kolejny) termin załatwienia sprawy to 15.03.2022 r.

Jesienią 2021 r. odbyły się przeglądy wałów przeciwpowodziowych z udziałem przedstawicieli Powiatowego Centrum Zarządzania Kryzysowego, Gminnego Centrum Reagowania w Środzie Śląskiej i Nadleśnictwa Miękinia. Stan wałów rz. Odry i Średzkiej Wody (nie zmodernizowanych) jest w stanie dostatecznym, natomiast odcinek wału rz. Odry od Rzeczycy do Zakrzowa, jak też nowo przebudowany odcinek w 2021 r. od Zakrzowa do m. Kobylniki (ok. 3 km), jest w stanie dobrym. W dobrym stanie technicznym są również wały zmodernizowane w 2019 r. w ramach zadania inwestycyjnego pn.: „Kwiatkowice – Rogów Legnicki – odbudowa wałów p.pow., gm. Prochowice”. Wały rz. Odry oraz Średzkiej Wody (nie zmodernizowane) zostały ujęte w planach zadań inwestycyjnych. WW. wały p.powodziowe, wraz z przepustami, oraz jazy objęte są stałym dozorem przez firmę zewnętrzną.

Dużym problemem w terenie, najczęściej zgłaszanym przez mieszkańców oraz rolników, jest działalność bobrów jak i dzików. Tamy bobrze usuwane są z cieków na bieżąco - zarówno przez firmy zewnętrzne jak i przez Zespół Wsparcia Technicznego (PGW Wody Polskie – Zarząd Zlewni we Wrocławiu), niestety bez większych rezultatów.

Ponadto NW Środa Śląska włączył się w 2021 r., wraz z interesariuszami (tj. Starostwo Powiatowe Środa Śląska, Gmina Udanin, Gmina Środa Śląska, Gmina Miękinia, Gmina Malczyce, Nadleśnictwo Miękinia, Rejonowy Związek Spótek Wodnych w Środzie Śląskiej), do programu „Racjonalnego wykorzystania zasobów wodnych na Dolnym Śląsku” w ramach Dolnośląskiego Partnerstwa ds. Wody. Koordynatorem programu jest Dolnośląski Ośrodek Doradztwa Rolniczego z siedzibą we Wrocławiu. W ubiegłym roku odbyły się 4 spotkania i opracowany został Wieloletni Plan Strategiczny dotyczący Dolnośląskiego Partnerstwa ds. Wody na terenie powiatu średzkiego.

Państwowe Gospodarstwo Wodne
i Techniczne
Nadzór Wodny w Środzie Śląskiej
ul. Rynek 1, 53-600 Środa Śląska
KRS 0000454000, NIP 631-000-0000, REGON 14120375
adres e-mail: nadzor@pwws.wielkopolska.gov.pl

KIEROWNIK
Agnieszka Kyzako
Agnieszka Kyzako

**Państwowe Gospodarstwo
Wodne
Wody Polskie**
Nadzór Wodny w Legnicy
ul. Macieja Rataja 32
59-220 Legnica

**SPRAWOZDANIE Z DZIAŁAŃ PODEJMOWANYCH NA TERENIE
NADZORU WODNEGO W LEGNICY
NA OBSZARACH POWIATÓW
BOLESŁAWIECKIEGO, JAWORSKIEGO, JELENIOGÓRSKIEGO,
LEGNICKIEGO, MIASTA LEGNICA, LUBIŃSKIEGO, LWÓWECKIEGO,
POLKOWICKIEGO, ŚREDZKIEGO, ŚWIDNICKIEGO
I ZŁOTORYJSKIEGO
ZA ROK 2021**

Legnica, czerwiec 2022 r.

Spis treści:

- 1. Podstawa prawna sprawozdania**
- 2. Obszar działania Nadzoru Wodnego wraz z mapą i krótką charakterystyką**
- 3. Zestawienie gmin znajdujących się na terenie działania Nadzoru Wodnego**
- 4. Zakres prac wykonanych na terenie działania Nadzoru Wodnego**
- 5. Ilość i rodzaj spraw prowadzonych przez Nadzór Wodny**
- 6. Pozostałe informacje**

1. Podstawa prawna sprawozdania

W związku z obowiązkiem wynikającym z zapisów art. 250 ust. 10 i 11 ustawy z 20 lipca 2017 r. Prawo wodne (Dz. U. z 2021 r. poz. 2233 ze zm.) przedstawiam Radzie Powiatu (Miasta) roczne sprawozdanie z działań podejmowanych w roku 2021, na terenie powiatów bolesławieckiego, jaworskiego, jeleniogórskiego, legnickiego, lubińskiego, lwóweckiego, polkowickiego, średzkiego, świdnickiego i złotoryjskiego oraz miasta Legnica przez Państwowe Gospodarstwo Wodne Wody Polskie, Regionalny Zarząd Gospodarki Wodnej we Wrocławiu, Zarząd Zlewni w Legnicy, Nadzór Wodny w Legnicy.

Do podstawowych zadań Nadzoru Wodnego należy w szczególności:

- a) prowadzenie Biura Obsługi Klienta (BOK) oraz biura podawczego w zakresie właściwości nadzoru wodnego,
- b) prowadzenie postępowań administracyjnych w zakresie zgłoszeń wodnoprawnych,
- c) prowadzenie postępowań administracyjnych w sprawach dotyczących zwolnienia od zakazu grodzenia nieruchomości przyległych do publicznych śródlądowych wód powierzchniowych,
- d) załatwianie skarg i wniosków, oraz prowadzenie ich rejestru,
- e) monitorowanie sytuacji na rzekach i ciekach naturalnych oraz informowanie Zarządu Zlewni o zagrożeniach w sytuacji wystąpienia ekstremalnych zjawisk hydrologicznych, prowadzenie współpracy z Centrum Operacyjnym Ochrony Przeciwpowodziowej RZGW,
- f) opiniowanie przekroczenia cieków, przepustów, lokalizacji budynków, wylotów z kanalizacji, stawów, ujęć wody, zbiorników wodnych i innych obiektów,
- g) dokonywanie okresowych przeglądów wód i urządzeń wodnych,
- h) współudział w przygotowywaniu planu w zakresie utrzymania wód, urządzeń wodnych, usuwania szkód oraz uzyskiwania wymaganych prawem decyzji pozwalających na prowadzenie prac utrzymaniowych,
- i) dokonywanie odczytów wskazań urządzeń pomiarowych,
- j) utrzymywanie i eksploatacja urządzeń wodnych oraz cieków naturalnych będących własnością Skarbu Państwa PGW Wody Polskie oraz nadzór nad realizacją prac wykonywanych przez firmy zewnętrzne,
- k) współpraca z jednostkami samorządowymi oraz organami odpowiedzialnymi za ochronę środowiska i gospodarkę wodną w zakresie właściwości nadzoru wodnego,
- l) współudział w zakresie nadzoru nad wykonywaniem obowiązków użytkowników obwodów rybackich,
- m) współpraca w akcji powodziowej i szacowaniu szkód powodziowych,
- n) administrowanie obiektami nadzoru wodnego.

2. Obszar działania Nadzoru Wodnego wraz z mapą i krótką charakterystyką

Nadzór Wodny Legnica znajduje się w granicach administracyjnych Zarządu Zlewni w Legnicy, na obszarze Regionalnego Zarządu Gospodarki Wodnej we Wrocławiu.

Nadzór Wodny Legnica obejmuje swoim zasięgiem głównie powiat legnicki i miasto Legnica, a także część powiatu bolesławieckiego, jaworskiego, jeleniogórskiego, lubińskiego, lwóweckiego, polkowickiego, średzkiego, świdnickiego i złotoryjskiego.

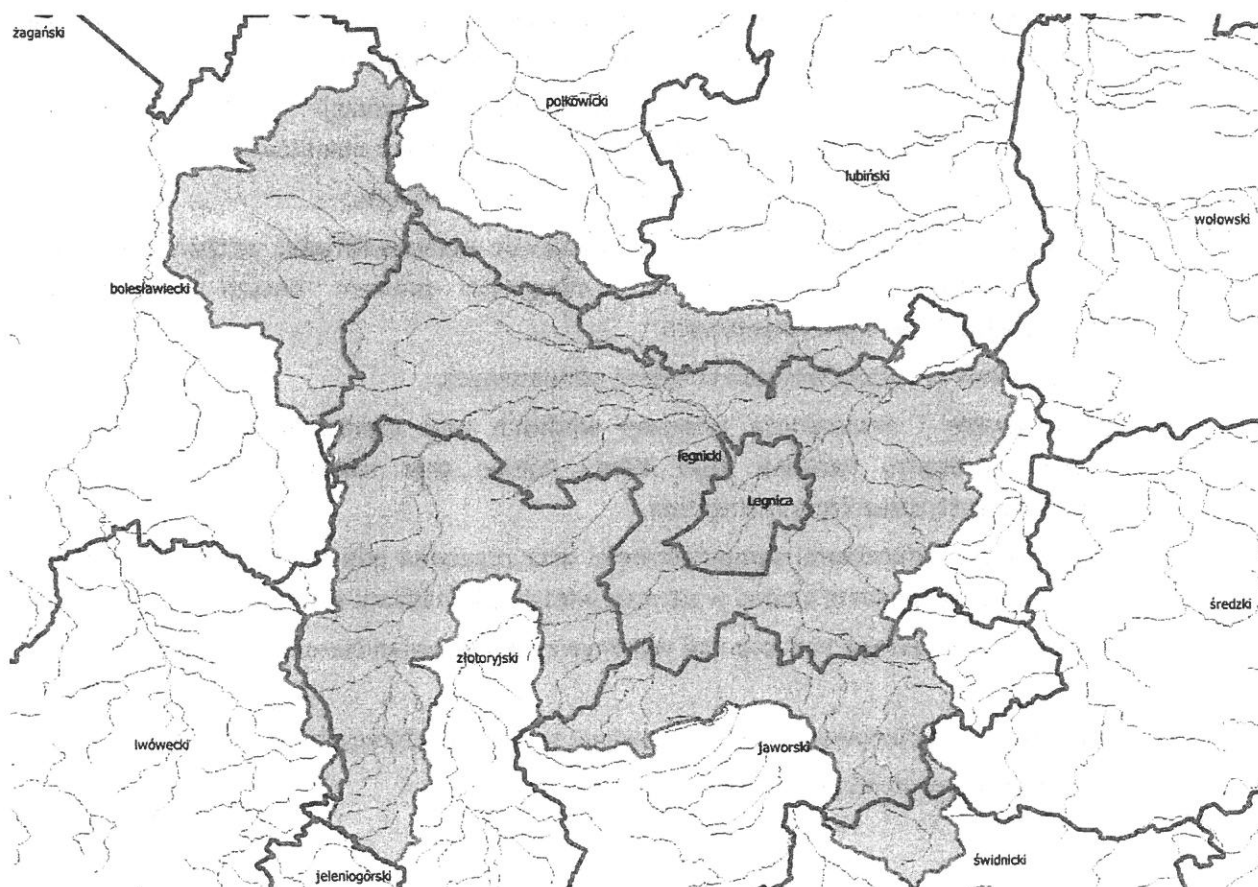
Całkowita powierzchnia obszaru objęta zasięgiem NW Legnica wynosi 1 619,21 km².

Długość cieków naturalnych na terenie administrowanym przez NW Legnica wynosi 591,886 km.

Długość wałów przeciwpowodziowych na terenie administrowanym przez NW Legnica wynosi 112,19 km.

Długość kanałów na terenie administrowanym przez NW Legnica wynosi 42,065 km.

Na terenie NW Legnica Wody Polskie administrują dwoma zbiornikami wodnymi – Zbiornik Wodny Słup na rzece Nysa Szalona oraz Zbiornik Wodny Mściwojów na rzece Wierzbiak.



Obszar działania NW Legnica

3. Zestawienie gmin znajdujących się na terenie działania Nadzoru Wodnego

Zarząd Zlewni	Nadzór Wodny	Powiat	Gmina
Zarząd Zlewni w Legnicy	Nadzór Wodny Legnica	bolesławiecki	Gromadka
			Warta Bolesławiecka
			Bolesławiec – obszar wiejski
		jaworski	Męcinka
			Wądroże Wielkie
			Mściwojów
			Jawor
		jeleniogórski	Jeżów Sudecki
		legnicki	Chojnów – obszar wiejski
			m. Chojnów
			Miłkowice
			Kunice
			Krotoszyce
			Legnickie Pole
			Prochowice
			Ruja
		m. Legnica	Legnica
		lubiński	Lubin – obszar wiejski
			Ścinawa
		lwówecki	Wleń
			Lwówek Śląski
		polkowicki	Chocianów
		średzki	Udanin
		świdnicki	Dobromierz
			Strzegom
		złotoryjski	Pielgrzymka
Świerzawa			
Zagrodno			
Złotoryja – obszar wiejski			

4. Zakres prac wykonanych na terenie działania Nadzoru Wodnego

<i>Gmina</i>	<i>Nazwa zrealizowanego zadania</i>	<i>Opis zadania</i>	<i>Wartość wykonanych prac</i>
<i>m. Legnica</i>	<i>Porozumienie z Gminą Legnica: Uporządkowanie międzywala rzeki Kaczawy w Legnicy</i>	<i>Wykoszenie i uporządkowanie terenu międzywala rzeki Kaczawy w centrum miasta Legnica</i>	<i>105 000,00 zł (35 000,00 zł - koszt poniesiony przez Wody Polskie)</i>
<i>Legnickie Pole</i>	<i>Porozumienie z Gminą Legnickie Pole: Utrzymanie rzeki Wierzbak, gm. Legnickie Pole, w km 15+235-22+400</i>	<i>Wykoszenie porostów ze skarp wraz z wygrabieniem, ścinanie krzaków i samosiewów wraz z utylizacją, usunięcie zatorów z koryta wraz z utylizacją - prace na dł. 7,16 km</i>	<i>104 550,00 zł (89 550,00 zł - koszt poniesiony przez Wody Polskie)</i>
<i>Złotoryja</i>	<i>Porozumienie z Gminą Złotoryja: Utrzymanie koryta rz. Kaczawa m. Rokitnica gm. Złotoryja, w km 44+860-45+850</i>	<i>Wykoszenie skarp i dna rzeki, oczyszczenie koryta z zatorów i odpadów z utylizacją, ścinanie odrostów wierzb, krzewów i samosiewów wraz z utylizacją - prace na dł. 0,990 km</i>	<i>53 333,33 zł (43 333,33 zł - koszt poniesiony przez Wody Polskie)</i>
<i>Złotoryja, Świerzawa, Pielgrzymka, Zagrodno, Chojnów</i>	<i>Rzeka Kaczawa, Skora, Czermnica, Prusicki Potok - utrzymanie wałów przeciwpowodziowych na terenie powiatu złotoryjskiego i legnickiego - Nadzór Wodny w Legnicy, Nadzór Wodny w Złotoryi</i>	<i>Utrzymanie wałów przeciwpowodziowych rzek: - Kaczawa na dł. 7,870 km (w tym na terenie NW Złotoryja na dł. 1,329 km), - Skora na dł. 7,434 km, - Czermnica na dł. 2,505 km, - Prusicki Potok na dł. 2,567 km</i>	<i>45 500,00 zł</i>
<i>Legnica, Prochowice, Krotoszyce, Kunice, Miłkowice</i>	<i>Rzeka Kaczawa, ciek Niecka I, Brochotka, Dłuzeń - utrzymanie wałów przeciwpowodziowych na terenie miasta Legnica i powiatu legnickiego; Utrzymanie Kanału Bobrek wraz z wałami oraz Kanału Karola wraz z wałami na terenie powiatu legnickiego - Nadzór Wodny w Legnicy</i>	<i>Utrzymanie wałów przeciwpowodziowych rzek: - Kaczawa na dł. 37,435 km, - Niecka I na dł. 0,994 km, - Dłuzeń na dł. 1,696 km, - Brochotka na dł. 9,863 km - Kanał Bobrek na dł. 0,939 km, - Kanał Karola na dł. 3,767 km, Utrzymanie Kanału Bobrek na dł. 3,830 km, Utrzymanie Kanału Karola na dł. 4,300 km</i>	<i>134 032,32 zł</i>

Legnica, Miłkowice, Chojnów, Krotoszyce, Kunice, Wądroże Wielkie,	Rzeka Czarna Woda, Brenna, Nysa Szalona i Wierzbiak - utrzymanie wałów przeciwpowodziowych wraz z międzywalem na terenie powiatu legnickiego i jaworskiego; Utrzymanie kanałów ulgi Bolkowice i Kwietniki rzeki Nysa Mała - Nadzór Wodny w Legnicy, Nadzór Wodny w Jaworze	Utrzymanie wałów przeciwpowodziowych rzek: - Czarna Woda na dł. 21,589 km, - Brenna na dł. 6,006 km, - Nysa Szalona na dł. 8,468 km (w tym na terenie NW Jawor na dł. 5,765 km), - Wierzbiak na dł. 5,296 km	69 400,00 zł
Krotoszyce Męcinka	Zwiększenie zdolności retencyjnej zlewni ciek Ciekąca - gm. Krotoszyce	Utrzymanie ciek w tym: wykoszenie porostów z dna, skarp ciek i nawierzchni przepustów z wygrabieniem, ścinanie krzewów, usuwanie zatorów z drzew i konarów wraz z utylizacją, oczyszczenie dna na wlotach przepustów i oczyszczenie betonowych elementów przepustów - prace na dł. 2,850 km	8 487,00 zł
Kunice	Usuwanie Barszczu Sosnowskiego z koryta ciek Jagodziniec w km 4+495-5+235 w m. Spalona, gm. Kunice	Wykoszenie porostów ze skarp i dna z rozdrobnieniem, usunięcie Barszczu Sosnowskiego wraz z utylizacją, wycięcie krzaków i samosiewów z utylizacją, usunięcie zatorów i śmieci z koryta ciek - prace na dł. 0,830 km	17 564,40 zł
m. Chojnów	Utrzymanie rzeki Skora m. Chojnów w km 10+825-13+344	Wykoszenie porostów ze skarp i dna rzeki z wygrabieniem, hakowanie dna, ścinanie krzewów z utylizacją usuwanie zatorów z koryta, usuwanie drzew, prace na dł. 2,5 km	49 094,80 zł
Miłkowice	Utrzymanie ciek Brochotka, gm. Miłkowice w km 0+000- 9+045	Wykoszenie porostów ze skarp i dna rzeki z wygrabieniem, hakowanie dna, ścinanie drzew i krzewów z utylizacją, usuwanie zatorów z koryta, usuwanie drzew, prace na dł. 6,94 km	94 089,35 zł
Miłkowice	Prace interwencyjne na ciek R-54 oraz na Kanale Ulgi w Grzymalinie, gm. Miłkowice	Usunięcie drzew zagrażających zabudowaniom z użyciem podnośnika (m. Grzymalin), wykoszenie skarp ciek, usunięcie zakrzaczeń i samosiewów wraz z utylizacją, usunięcie zatorów z koryta wraz z utylizacją (m. Rzeszotary)	15 012,60 zł

Chojnów	Awaryjna wycinka drzew oraz cięcia redukcyjne drzew na ciekach Czarna Woda i Brenna – m. Rokitki, m. Biskupin, m. Groble	Usunięcie drzew uszkodzonych przez bobry przy użyciu podnośnika oraz cięcia pielęgnacyjne drzew zagrażających zabudowaniom	9 126,00 zł
Chojnów	Prace interwencyjne na cieku Czarna Woda oraz Kanałach D,E,F gm. Chojnów: w km Czarna Woda 31+000-34+000, Kanał D w km 0+000-1+465, Kanał E w km 2+500-3+000, Kanał F w km 3+000-5+000	Usunięcie, rozbiórka zatorów, usunięcie odpadów drzewnych z rzeki, oczyszczenie terenu z odpadów wraz z utylizacją - prace na dł. Czarna Woda - 3 km, Kanał D - 1,46 km, Kanał E - 0,50 km, Kanał F - 2,0 km	5 891,70 zł
Mściwojów	Prace awaryjne na cieku Kałużnik - m. Niedaszów; km 0+000 - 0+400, L = 0,400 km	Wykoszenie porostów ze skarp i dna cieku z wygrabieniem, ścinanie krzewów i samosiewów z utylizacją, usuwanie zatorów z koryta, lokalne odmulenie dna z rozplantowaniem urobku	7 380,00 zł
Kunice	Prace awaryjne na cieku Młokita w km 0+000 – 2+270 w m. Szczytniki nad Kaczawą, gm. Kunice	Wykoszenie porostów ze skarp i dna cieku z wygrabieniem, hakowanie dna, pocięcie wywrotów, ścinanie krzewów i samosiewów z utylizacją, usuwanie zatorów z koryta, oczyszczenie z namułu przepustów	27 921,00 zł
Gromadka	Prace awaryjne na cieku Świnie Błoto, m. Modła, gm. Gromadka, w km 2+080-2+260	Wykoszenie porostów ze skarp cieku z wygrabieniem, ścinanie krzewów i samosiewów z utylizacją, usuwanie zatorów z koryta, prace na dł. 0,180 km	3 075,00 zł
Gromadka	Nidzica, Dębia - prace awaryjne na terenie m. Pasternik, gm. Gromadka	Wykoszenie porostów ze skarp cieków z wygrabieniem, ścinanie krzewów i samosiewów z utylizacją, usuwanie zatorów z koryt cieków Nidzica i Dębia	11 070,00 zł
Kunice	Awaryjne usunięcie zatorów na rzece Kaczawie – m. Spalona, gm. Kunice	Usunięcie zatorów na rzece Kaczawie w km 16+670 oraz na odc. 15+630-15+485 - pocięcie pni z zatoru, rozebranie zatorów, wydobycie drewna i odpadów, oczyszczenie koryta z pozostałości po zatorze, ścinanie krzaków i samosiewów w miejscach zatorów wraz z wywozem i utylizacją	8 474,70 zł

Strzegom	Prace awaryjne na cieku Wierzbak – m. Goczałków, gm. Strzegom L = 2,300 km	Wykoszenie porostów ze skarp cieku wraz z wygrabieniem, ścinanie krzaków i samosiewów wraz z utylizacją, udroźnienie koryta cieku z zatorów, lokalne usuwanie namułu wraz z wywozem - prace na dł. 2,30 km	53 576,34 zł
Zagrodno	Prace interwencyjne rz. Zimnik m. Grodziec, gm. Zagrodno, w km 12+400-12+851	Wykoszenie porostów ze skarp cieku wraz z wygrabieniem, udroźnienie koryta cieku z zatorów, lokalne usuwanie namułu wraz z rozplantowaniem - prace na dł. 0,45 km	9 225,00 zł
Wądroże Wielkie	Wierzbak - prace awaryjne na terenie m. Mierczyce, Wądroże Małe, w km 24+634-27+986	Wykoszenie porostów ze skarp cieku wraz z wygrabieniem, lokalne udroźnienie koryta cieku z zatorów z wywozem	21 525,00 zł
Świerzawa	Awaryjne usunięcie zatorów rz. Czermnica m. Sokołowiec, gm. Świerzawa	Usunięcie zatorów w km 10+150 i 10+029 rzeki Czermnica, rozebranie zatoru, wydobywanie odpadów z koryta wraz z wywozem i utylizacją, ręczne oczyszczenie powierzchni spoinowanych bruków i murów, oczyszczenie koryta z odpadów	8 290,20 zł
Gromadka (Borówki, Pasternik, Modła), Chojnów - obszar wiejski (Goliszów, Rokitki), m. Chojnów, m. Legnica, Męcinka (Sichów), Miłkowice (Rzeszotary), Krotoszyce (Krajów) Wądroże Wielkie (Skąta), Strzegom(Wieśnica, Rogoźnica)	Doraźne czynności podejmowane siłami własnymi	Rozbieranie tam bobrowych, usuwanie zatorów, lokalne koszenia, usuwanie wywrotów drzew oraz wycinka drzew	x

5. Liczba spraw wpływających i prowadzonych przez Nadzór Wodny

	Zgody wodnoprawne na podstawie art. 397 ust. 3 pkt 3 (w związku z art. 240 ust. 5 pkt 1)	Ilość spraw wpływających do NW (wnioski, skargi, inne)
ROCZNIE	80	1310

Podstawa prawna: ustawa z dnia 20 lipca 2017 r. Prawo wodne (Dz. U. z 2021 r. poz. 2233 ze zm.)

6. Pozostałe informacje

Na obszarze obejmującym Nadzór Wodny w Legnicy w 2021 r. nie wystąpiły znaczące wezbrania. W okresie zimowym nie stwierdzono występowania zjawisk lodowych w korytach cieków naturalnych administrowanych przez Wody Polskie.

KIEROWNIK
A. Skorupska-Drużka
Aleksandra Skorupska-Drużka