

**Sprawozdanie Państwowego Gospodarstwa Wodnego  
- Wody Polskie z działań podejmowanych w roku 2020  
na terenie powiatu jaworskiego.**

**Sierpień 2021**



Wrocław, 10 czerwca 2021 r.



Państwowe  
Gospodarstwo Wodne  
Wody Polskie

WR.5.8.0700.6.2021.EN

Starostwo Powiatowe  
w Jaworze

5775-2021.DG

Wpłynęło dn. 14-06-2021

Przyjęto przez:

Anna Oiko



01T00ESD3

Adresaci

wg rozdzielnika

GMY, 604, 33, 2P21,

dotyczy: rocznego sprawozdania z działań podejmowanych na terenie powiatu

Zgodnie z art. 250 ust. 10 ustawy Prawo wodne (Dz. U. z 2021r. poz. 624) Nadzór Wodny w Środzie Śląskiej przesyła roczne sprawozdanie z działań podejmowanych na terenie Nadzoru Wodnego w Środzie Śląskiej na obszarach powiatów średzkiego, legnickiego, jaworskiego, świdnickiego za rok 2020.

W załączeniu:

1. Sprawozdanie z działań podejmowanych na terenie Nadzoru Wodnego w Środzie Śląskiej na obszarach powiatów średzkiego, legnickiego, jaworskiego, świdnickiego za rok 2020

Otrzymują:

1. Starostwo Powiatowe w Środzie Śląskiej  
ul. Wrocławska 2  
55-300 Środa Śląska
2. Starostwo Powiatowe w Legnicy  
Plac Słowiański 1  
59-220 Legnica
3. Starostwo Powiatowe w Świdnicy  
ul. Marii Skłodowskiej-Curie 7  
58-100 Świdnica
- ④ 4. Starostwo Powiatowe w Jaworze  
ul. Wrocławska 26  
59-400 Jawor
5. a/a

KIEROWNIK  
*Agnieszka Łyczko*  
Agnieszka Łyczko

Państwowe Gospodarstwo Wodne  
Wody Polskie  
Nadzór Wodny w Środzie Śląskiej  
ul. Wrocławska 44, 55-300 Środa Śląska  
NIP: 527-202-66-16 REGON: 146800575  
tel. +48 (71) 317-34-62 e-mail: [nadzorwodny.srodaslaska@wody.gov.pl](mailto:nadzorwodny.srodaslaska@wody.gov.pl)

Sprawa prowadzi:

Elwira Nowicka

tel. 71 317 34 62





Państwowe  
Gospodarstwo Wodne  
Wody Polskie

**Państwowe Gospodarstwo  
Wodne  
Wody Polskie**  
Nadzór Wodny w Środzie Śląskiej  
ul. Wrocławska 44  
55-300 Środa Śląska

**SPRAWOZDANIE Z DZIAŁAŃ PODEJMOWANYCH NA TERENIE  
NADZORU WODNEGO W ŚRODZIE ŚLĄSKIEJ  
NA OBSZARACH POWIATÓW ŚREDZKIEGO, LEGNICKIEGO,  
JAWROSKIEGO, ŚWIDNICKIEGO  
ZA ROK 2020**

Środa Śląska, 7 czerwca 2021 rok

## **Spis treści:**

- 1. Podstawa prawna sprawozdania.**
- 2. Obszar działania Nadzoru Wodnego wraz z mapą i krótką charakterystyką.**
- 3. Zestawienie gmin znajdujących się na terenie działania Nadzoru Wodnego.**
- 4. Zakres prac wykonanych na terenie działania Nadzoru Wodnego.**
- 5. Ilość i rodzaj spraw prowadzonych przez Nadzór Wodny.**
- 6. Pozostałe informacje.**

## 1. Podstawa prawna sprawozdania.

W związku z obowiązkiem wynikającym z zapisów art. 250 ust. 10 ustawy z 20 lipca 2017 r. Prawo wodne (Dz. U. z 2021r. poz. 624) przedstawiam Radzie Powiatu Środa Śląska, Legnica, Jawor, Świdnica, Wrocław roczne sprawozdanie z działań podejmowanych w roku 2020, na terenie powiatów średzkiego, legnickiego, jaworskiego, świdnickiego i wrocławskiego przez Państwowe Gospodarstwo Wodne Wody Polskie, Regionalny Zarząd Gospodarki Wodnej we Wrocławiu, Zarząd Zlewni we Wrocławiu, Nadzór Wodny w Środzie Śląskiej.

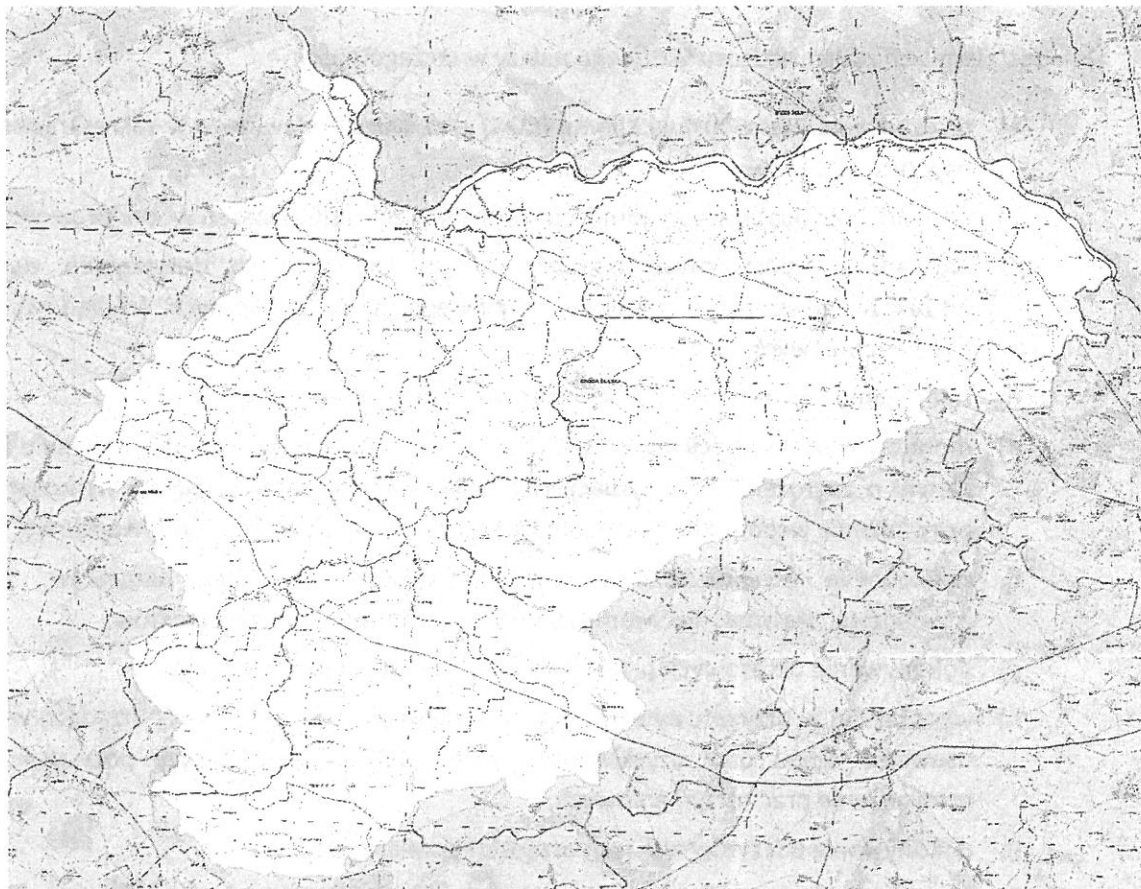
Do podstawowych zadań Nadzoru Wodnego należy w szczególności:

- a) prowadzenie Biura Obsługi Klienta (BOK) oraz biura podawczego w zakresie właściwości nadzoru wodnego,
- b) prowadzenie postępowań administracyjnych w zakresie zgłoszeń wodnoprawnych,
- c) prowadzenie postępowań administracyjnych w sprawach dotyczących zwolnienia od zakazu grodzenia nieruchomości przyległych do publicznych śródlądowych wód powierzchniowych,
- d) załatwianie skarg i wniosków, oraz prowadzenie ich rejestru,
- e) monitorowanie sytuacji na rzekach i ciekach naturalnych oraz informowanie Zarządu Zlewni o zagrożeniach w sytuacji wystąpienia ekstremalnych zjawisk hydrologicznych, prowadzenie współpracy z Centrum Operacyjnym Ochrony Przeciwpowodziowej RZGW,
- f) opiniowanie przekroczenia cieków, przepustów, lokalizacji budynków, wylotów z kanalizacji, stawów, ujęć wody, zbiorników wodnych i innych obiektów,
- g) dokonywanie okresowych przeglądów wód i urządzeń wodnych,
- h) współudział w przygotowywaniu planu w zakresie utrzymania wód, urządzeń wodnych, usuwania szkód oraz uzyskiwania wymaganych prawem decyzji pozwalających na prowadzenie prac utrzymaniowych,
- i) dokonywanie odczytów wskazań urządzeń pomiarowych,
- j) utrzymywanie i eksploatacja urządzeń wodnych oraz cieków naturalnych będących własnością Skarbu Państwa - PGW Wody Polskie oraz ich nadzór nad realizacją prac wykonywanych przez firmy zewnętrzne,
- k) współpraca z jednostkami samorządowymi oraz organami odpowiedzialnymi za ochronę środowiska i gospodarkę wodną w zakresie właściwości nadzoru wodnego,
- l) współpraca w akcji powodziowej i szacowaniu szkód powodziowych,
- ł) administrowanie obiektami nadzoru wodnego.

## 2. Obszar działania Nadzoru Wodnego wraz z mapą i krótką charakterystyką.

Nadzór Wodny w Środzie Śląskiej obejmuje swoim zasięgiem głównie powiat średzki, a także część powiatu legnickiego, jaworskiego, świdnickiego oraz wrocławskiego. Całkowita powierzchnia obszaru objęta zasięgiem NW Środa Śląska wynosi 746 km<sup>2</sup>.

Na terenie administrowanym przez NW Środa Śląska długość cieków wynosi 257,57 km, a długość wałów przeciwpowodziowych wynosi 51,92 km.



## 3. Zestawienie gmin znajdujących się na terenie działania Nadzoru Wodnego.

Zarząd Zlewni	Nadzór Wodny	Powiat	Gmina
Zarząd Zlewni we Wrocławiu	Środa Śląska	średzki	Środa Śląska
			Malczyce
			Miękinia
			Kostomłoty
			Udanin
		legnicki	Legnickie Pole
			Prochowice
			Ruja
		jaworski	Mściwojów
			Wądroże Wielkie
		świdnicki	Strzegom
Żarów			
wrocławski	Wrocław miasto		



#### 4. Zakres prac wykonanych na terenie działania NW Środa Śląska

L.p.	Gmina	Nazwa zrealizowanego zadania	Opis zadania	Wartość wykonanych prac (tys.)
1	Miękinia, Środa Śląska, Ruja	Kanał Jeziorka-Odra, Średzka Woda, Dłużek, Cicha Woda - usunięcie zatorów bobrzyczych i zanieczyszczeń gm. Miękinia, Środa Śl., Ruja	Usunięcie z koryta cieku zatorów bobrzyczych blokujących przepływ i powodujących potencjalne zagrożenie dla sąsiadujących terenów w przypadku wezbrania wód.	9,84
2	Środa Śląska	Usunięcie padliny - m. Lipnica, gm. Środa Śląska	Usunięcie padliny przy stopniu wodnym, obsługa odbioru, utylizacji, transportu.	1,5
3	Miękinia	Odra - konserwacja wałów przeciwpowodziowych, gm. Miękinia	Utrzymanie wałów przeciwpowodziowych w dobrym stanie technicznym oraz w pełnej gotowości na wypadek wystąpienia zagrożenia powodziowego.  1. lewy wał p.pow. rz. Odry L-1 od km 21+500 tj. na wysokości stopnia wodnego w Brzegu Dolnym - do km 33+200 - obszar Natura 2000 (Dolina Widawy).	50
4	Malczyce, Środa Śląska, Miękinia, Prochowice	Odra, Średzka Woda, Cicha Woda - konserwacja wałów przeciwpowodziowych, gm. Malczyce, Środa Śl., Miękinia, Prochowice.	Utrzymanie wałów przeciwpowodziowych w dobrym stanie technicznym oraz w pełnej gotowości na wypadek wystąpienia zagrożenia powodziowego.  1. lewy wał p.pow. rz. Odry L-1 km 13+625 – 21+500 2. lewy wał p.pow. rz. Odry Rzeczyca – Zakrzów km 4+182 - 10+185 3. lewy wał p.pow. rz. Odry L-2 km 0+000 - 4+182 4. lewy wał rz. Średzkiej Wody km 0+000 - 2+520 5. prawy wał rz. Średzkiej Wody km 0+000 - 3+065 6. lewy wał p.pow. rz. Odry Malczyce-Kawice km 0+000 – 2+030 7. lewy wał p.pow. rz. Odry Kawice-Kwiatkowie km 0+000 – 7+630 8. lewy wał p.pow. rz. Cicha Woda km 0+000 – 1+508 9. prawy wał p.pow. rz. Cicha Woda km 0+000 – 1+595	80,37
5	Środa Śląska, Malczyce, Miękinia	Dozór i eksploatacja urządzeń melioracji wodnych na terenie Nadzoru Wodnego w Środzie Śląskiej	Bieżąca kontrola stanu wałów przeciwpowodziowych, obiektów hydrotechnicznych, kontrola i utrzymanie budowli wałowych i obiektów hydrotechnicznych w dobrym stanie technicznym oraz w pełnej gotowości na wypadek wystąpienia zagrożenia powodziowego.	32,5
6		Zwiększenie zdolności retencyjnej zlewni rzeki Średzka Woda poprzez remont budowli piętrzących na cieku Średzka Woda - lewy dopływ rz. Odry - część 2. Operaty wodnoprawne.		Z uwagi na COVID-19 aneks - 2021

7		Zwiększenie zdolności retencyjnej zlewni rzeki Średzka Woda poprzez remont budowli piętrzących na cieku Średzka Woda - lewy dopływ rz. Odry - część 1 Jaz Chomiąża km 3+195.		Z uwagi na COVID-19 aneks - 2021
8		Zwiększenie zdolności retencyjnej zlewni rzeki Średzka Woda poprzez remont budowli piętrzących na cieku Średzka Woda - lewy dopływ rz. Odry - część 3 Remont budowli piętrzących		Z uwagi na COVID-19 aneks - 2021
9	<i>Malczyce</i>	Zbójno - obr. Rusko, gm. Malczyce - usunięcie zatorów.	<i>Usunięcie z koryta cieku zatorów bobrzyczych blokujących przepływ i powodujących potencjalne zagrożenie dla sąsiadujących terenów w przypadku wezbrania wód.</i>	8,6
10	<i>Wądroże Wielkie</i>	Cicha Woda - ob.. Budziszów Wielki, gm. Wądroże Wielkie - usunięcie zatoru	<i>Usunięcie z koryta cieku zatorów bobrzyczych blokujących przepływ i powodujących potencjalne zagrożenie dla sąsiadujących terenów w przypadku wezbrania wód.</i>	2,95
11	<i>Ruja</i>	Rzeka Kałeczna - prace utrzymaniowe, m. Tyniec Legnicki, gm. Ruja	<i>Wykoszenie i wygrabienie porostów z obu skarp i z dna cieku, usunięcie samosiejek drzew i krzaków, uprzątnięcie pozostałości po wycince zakrzaczeń, hakowanie koryta cieku, oczyszczenie koryta ze śmieci, przetamowań, przegród, ich wywóz.</i>	17,5
12	<i>Środa Śląska, Malczyce</i>	Dłużek - konserwacja cieku w km 0+000 - 5+988, gm. Środa Śl., Malczyce	<i>Wykoszenie i wygrabienie porostów z obu skarp i z dna cieku, usunięcie samosiejek drzew i krzaków, uprzątnięcie pozostałości po wycince zakrzaczeń, hakowanie koryta cieku, oczyszczenie przepustów, oczyszczenie koryta ze śmieci, przetamowań, przegród, ich wywóz.</i>	57
13	<i>Środa Śląska</i>	Cieciorka - konserwacja cieku w km 0+000 - 9+810, gm. Środa Śl.	<i>Wykoszenie i wygrabienie porostów z obu skarp i z dna cieku, usunięcie samosiejek drzew i krzaków, uprzątnięcie pozostałości po wycince zakrzaczeń, hakowanie koryta cieku, oczyszczenie przepustów, oczyszczenie koryta ze śmieci, przetamowań, przegród, ich wywóz.</i>	
14	<i>Prochowice</i>	Cicha Woda - konserwacja cieku, gm. Prochowice	<i>Wykoszenie i wygrabienie porostów z obu skarp i z dna cieku, usunięcie samosiejek drzew i krzaków, uprzątnięcie pozostałości po wycince zakrzaczeń, hakowanie koryta cieku, oczyszczenie koryta ze śmieci, przetamowań, przegród, ich wywóz.</i>	53,6

## 5. Liczba spraw wpływających i prowadzonych przez Nadzór Wodny.

Podstawa prawna: Prawo wodne z 20 lipca 2017 r. (Dz. U. 2021. poz. 624)

Kwartał	Zgody wodnoprawne na podstawie art. 397 ust. 3 pkt 3 (w związku z art. 240 ust. 5 pkt 1)	Ilość spraw wpływających do NW (wnioski, skargi, inne)
I	2	190
II	3	233
III	2	246
IV	3	177
<b>ROCZNIE</b>	<b>10</b>	<b>846</b>

## 6. Pozostałe informacje.

Nadzór Wodny w Środzie Śląskiej przystąpił do Programu Kształtowania Zasobów Wodnych (Stop Suszy), który opiera się na działaniach z zakresu retencji korytowej. W ramach programu, w całym kraju planowanych jest 645 zadań dedykowanych terenom rolniczym. Przewiduje się, że realizacja programu wpłynie na znaczną poprawę bilansu wodnego użytków rolnych. Ostateczna skala oddziaływania projektu będzie zależna od współpracy i zaangażowania samorządów, spółek wodnych i samych rolników.

W związku z pojawieniem się epidemii koronawirusa SARS-CoV-2 w Polsce w marcu 2020 roku oraz późniejszym wprowadzaniem obostrzeń przez rząd, praca Nadzoru Wodnego w Środzie Śląskiej w 2020 roku została mocno utrudniona. Część prac terenowych została przesunięta w czasie. Zadania dot. Zwiększenia zdolności retencyjnej zlewni rzeki Średzka Woda (poz. 6, 7, 8 pkt. 4) zostały aneksowane na 2021 rok.

W związku z możliwością wystąpienia zagrożenia epidemiologicznego, zmianie uległy także plany dot. przeglądów wałów przeciwpowodziowych, które musiały zostać zawieszane.

W maju oraz październiku 2020 roku wystąpiły wezbrania powodziowe. W związku z powyższym Nadzór Wodny w Środzie Śląskiej na bieżąco monitorował sytuację na rzekach współpracując z Centrami Zarządzania Kryzysowego oraz RZGW we Wrocławiu.

W 2020 roku na terenie działania NW Środa Śląska nie wystąpiły zjawiska lodowe.



**ZARZĄD POWIATU**  
w Jaworze

Zarząd Powiatu na posiedzeniu w dniu 28.06.2021r. przyjął bez uwag roczne sprawozdania z działań podejmowanych na terenie Nadzoru Wodnego w Środzie Śląskiej na obszarach powiatów: M. Wałbrzych, wałbrzyskiego, świdnickiego, dzierzoniowskiego, kłodzkiego i jaworskiego przez Państwowe Gospodarstwo Wodne Wody Polskie – przedłożone przez wydział **GNIŚ** nr pisma **GNIŚ.604.34.2021.2** z dnia 25.06.2021r.

Powyzsze stanowisko Zarząd wyraził jednogłośnie (przy 5 głosach „za”, 0 „wstrzymujących się”, 0 „przeciw”).

**STAROSTA**  
*Aneta Kucharzyk*  
Aneta Kucharzyk






Państwowe  
Gospodarstwo Wodne  
Wody Polskie

Państwowe Gospodarstwo  
Wodne  
Wody Polskie  
Nadzór Wodny w Jaworze  
ul. Starojaworska 7  
59-400 Jawor

**SPRAWOZDANIE Z DZIAŁAŃ PODEJMOWANYCH NA TERENIE  
NADZORU WODNEGO W JAWORZE  
NA OBSZARACH POWIATÓW:  
JAWORSKIEGO, ŚWIDNICKIEGO, ZŁOTORYJSKIEGO,  
KAMIENNOGÓRSKIEGO I WAŁBRZYSKIEGO**

**ZA ROK 2020**

KIEROWNIK



Damian Gadek

**Jawor, czerwiec 2021 rok**

**ZA ZGODNOŚĆ Z ORYGINAŁEM**

09.08.2021.

## Spis treści:

1. Podstawa prawna sprawozdania.
2. Obszar działania Nadzoru Wodnego wraz z mapą i krótką charakterystyką.
3. Zestawienie gmin znajdujących się na terenie działania Nadzoru Wodnego.
4. Zakres prac wykonanych na terenie działania Nadzoru Wodnego.
5. Ilość i rodzaj spraw prowadzonych przez Nadzór Wodny.
6. Pozostałe informacje.

ZA ZGODNOŚĆ Z ORYGINAŁEM

09.08.2021.



## 1. Podstawa prawna sprawozdania.

W związku z obowiązkiem wynikającym z zapisów art. 250 ust. 10 ustawy z 20 lipca 2017 r. *Prawo wodne* [Dz.U. z 2021 r., poz. 624] przedstawiam Radzie Powiatu roczne sprawozdanie z działań podejmowanych w roku 2020, na terenie powiatów jaworskiego, świdnickiego, złotoryjskiego, kamiennogórskiego i wałbrzyskiego przez Państwowe Gospodarstwo Wodne Wody Polskie, Regionalny Zarząd Gospodarki Wodnej we Wrocławiu, Zarząd Zlewni w Legnicy, Nadzór Wodny w Jaworze.

Do podstawowych zadań Nadzoru Wodnego należy w szczególności:

- a) prowadzenie Biura Obsługi Klienta (BOK) oraz biura podawczego w zakresie właściwości nadzoru wodnego,
- b) prowadzenie postępowań administracyjnych w zakresie zgłoszeń wodnoprawnych,
- c) prowadzenie postępowań administracyjnych w sprawach dotyczących zwolnienia od zakazu grodzenia nieruchomości przyległych do publicznych śródlądowych wód powierzchniowych,
- d) załatwianie skarg i wniosków, oraz prowadzenie ich rejestru,
- e) monitorowanie sytuacji na rzekach i ciekach naturalnych oraz informowanie Zarządu Zlewni o zagrożeniach w sytuacji wystąpienia ekstremalnych zjawisk hydrologicznych, prowadzenie współpracy z Centrum Operacyjnym Ochrony Przeciwpowodziowej RZGW,
- f) opiniowanie przekroczenia cieków, przepustów, lokalizacji budynków, wylotów z kanalizacji, stawów, ujęć wody, zbiorników wodnych i innych obiektów,
- g) dokonywanie okresowych przeglądów wód i urządzeń wodnych,
- h) współudział w przygotowywaniu planu w zakresie utrzymania wód, urządzeń wodnych, usuwania szkód oraz uzyskiwania wymaganych prawem decyzji pozwalających na prowadzenie prac utrzymaniowych,
- i) dokonywanie odczytów wskazań urządzeń pomiarowych,
- j) utrzymywanie i eksploatacja urządzeń wodnych oraz cieków naturalnych będących własnością Skarbu Państwa - PGW Wody Polskie oraz ich nadzór nad realizacją prac wykonywanych przez firmy zewnętrzne,
- k) współpraca z jednostkami samorządowymi oraz organami odpowiedzialnymi za ochronę środowiska i gospodarkę wodną w zakresie właściwości nadzoru wodnego,
- l) zapewnienie oznakowania, utrzymywania i kontroli szlaków żeglugowych na śródlądowych drogach wodnych,
- m) współudział w zakresie nadzoru nad wykonywaniem obowiązków użytkowników obwodów rybackich,
- n) współpraca w akcji powodziowej i szacowaniu szkód powodziowych,
- o) administrowanie obiektami nadzoru wodnego.

ZA ZGODNOŚĆ Z ORYGINAŁEM

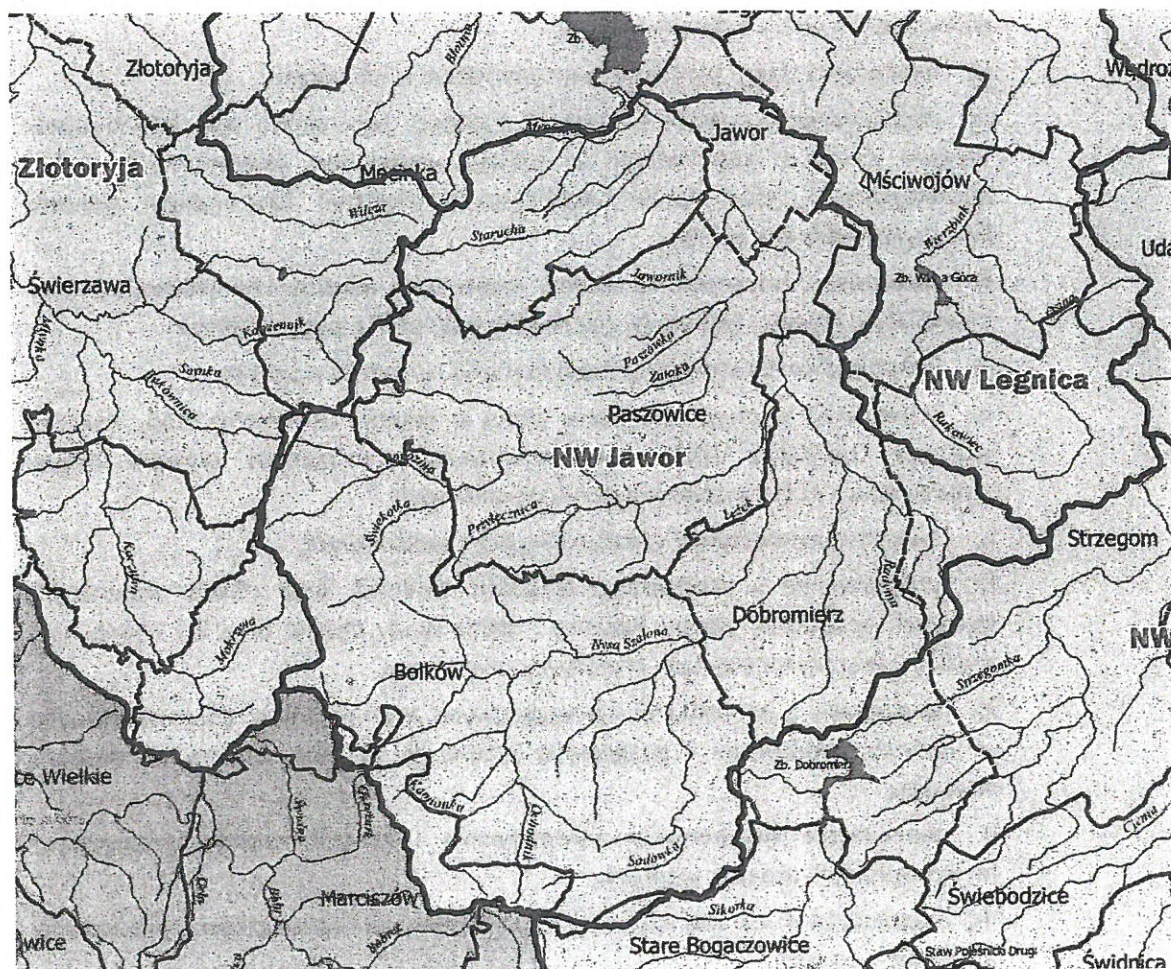
09.08.2021,

## 2. Obszar działania Nadzoru Wodnego wraz z mapą i krótką charakterystyką.

Nadzór Wodny w Jaworze obejmuje swoim zasięgiem głównie powiat jaworski i świdnicki, a także część powiatu zlotoryjskiego, kamiennogórskiego oraz wałbrzyskiego. Całkowita powierzchnia obszaru objęta zasięgiem NW Jawor wynosi ok. 367,35 km<sup>2</sup>.

Długość cieków na terenie administrowanym przez NW Jawor wynosi ok. 175,46 km. Na obszarze działania NW Jawor znajduje się 1 suchy zbiornik przeciwpowodziowy pn. „Bolków”, którego zadaniem jest redukcjonowanie fali powodziowej ze zlewni cieków Rochowicka Woda celem ochrony miejscowości położonych poniżej zbiornika m.in. m. Bolków, Świny, Wolbromek, Kłaczyna. Zbiornik zmniejsza efekt nałożenia się fal cieków Rochowicka Woda oraz Nysa Szalona. Ponadto na terenie administrowanym przez NW Jawor znajduje się ok. 11,76 km wałów przeciwpowodziowych chroniących głównie tereny zurbanizowane oraz użytki rolne. Na obszarze działania NW Jawor znajdują się 2 kanały ulgi na ciekach Nysa Mała w m. Bolkowice i Kwietniki. Zadaniem kanałów jest redukcja fali powodziowej oraz ochrona ww. miejscowości.

Rys. 1. Mapa z obszarem działania NW Jawor na tle jednostek samorządu terytorialnego



- granica Nadzoru Wodnego
- granica administracyjna gminy

ZA ZGODNOŚĆ Z ORYGINAŁEM

09.08.2021.

3. Zestawienie gmin znajdujących się na terenie działania Nadzoru Wodnego.

Zarząd Zlewni	Nadzór Wodny	Powiat	Gmina
Zarząd Zlewni w Legnicy	Jawor	jaworski	m. Jawor
			Męcinka
			Paszowice
			Bolków
			Mściwojów
		świdnicki	Dobromierz
			Strzegom
		złotoryjski	Świerzawa
		kamiennogórski	Marciszów
wałbrzyski	Stare Bogaczowice		

4. Zakres prac wykonanych na terenie działania NW JAWOR.

L.p.	Gmina	Nazwa zrealizowanego zadania	Opis zadania	Wartość wykonanych prac
1.	Paszowice, Bolków	„Prace interwencyjne wycinka i przycinka drzew – ciek Świekatka w m. Jastrowiec i ciek Paszówka w m. Paszowice”	Wycinka oraz przycinka drzew stwarzających zagrożenie bezpieczeństwa życia i mienia	2,3 tys. zł
2.	m. Jawor, Męcinka, Paszowice	Rzeka Czarna Woda, Brenna, Nysa Szalona i Wierzbiak - konserwacja wałów przeciwpowodziowych na terenie powiatu legnickiego i jaworskiego; rzeka Nysa Szalona - konserwacja wałów przeciwpowodziowych oraz międzywala - Nadzór Wodny w Legnicy, Nadzór Wodny w Jaworze	Bieżące utrzymanie budowli przeciwpowodziowych, tj. wałów przeciwpowodziowych. Cel prac – ochrona przeciwpowodziowa terenów zurbanizowanych i użytków rolnych m. Piotrowice, Jawor, Zębowice	51,7 tys. zł
3.	Bolków	Porozumienie z Gminą Bolków: Utrzymanie ciek Sadówka gm. Bolków	Bieżące utrzymanie koryta rzeki potoku Sadówka w zakresie wykaszania porostów, wycinki zakrzaczeń, usuwania namulów i rumoszu. Cel prac –udrożnienie ciek w celu poprawy przepustowości koryta	35,6 tys. zł (w tym 21 tys. zł koszt poniesiony przez PGW Wody Polskie)

ZA ZGODNOŚĆ Z ORYGINAŁEM

09.08.2021.

4.	Paszowice	Porozumienie z Gminą Paszowice: Utrzymanie ciekłu Paszówka na terenie gm. Paszowice	Wycinka oraz prace pielęgnacyjne drzew zagrażających bezpieczeństwa ludzi i mienia; remont ubezpieczeń brzegowych koryta ciekłu Paszówka	16,0 tys zł (w tym 15 tys. zł koszt poniesiony przez PGW Wody Polskie)
5.	m. Jawor, Dobromierz, Bolków	Awaryjna wycinka i przycinka drzew na terenie NW Jawor	Wycinka oraz przycinka drzew stwarzających zagrożenie bezpieczeństwa życia i mieniu	9,8 tys zł
6.	Bolków	Remont suchego zbiornika Bolków w km 1 + 100 pot. Rochowicka Woda	Remont suchego zbiornika przeciwpowodziowego w celu zapewnienia odpowiedniego stanu technicznego obiektu hydrotechnicznego. Zadanie rozpoczęto w 2020 r. i jest obecnie w trakcie realizacji. Planowany termin zakończenia prac: czerwiec 2022 r.	10,3 mln zł (wartość zgodnie z umową, zadanie w trakcie realizacji)
7.	Paszowice	Konserwacja kanałów ulgi Bolkowice i Kwietniki wraz obwałowaniami	Bieżące utrzymanie budowli przeciwpowodziowych, tj. kanałów ulgi wraz z ich obwałowaniami. Cel prac – ochrona przeciwpowodziowa terenów zurbanizowanych i użytków rolnych m. Kwietniki i Bolkowice	Prace wykonane siłami własnymi PGW Wody Polskie
8.	m. Jawor, Dobromierz, Bolków, Paszowice, Męcinka	Doraźne czynności podejmowane siłami własnymi	Rozbieranie tam bobrowych, usuwanie zatorów oraz wywrotów drzew, przycinka drzew, porządkowanie koryt rzek oraz terenów przyległych po przejściu fal wezbraniowych, fragmentaryczna konserwacja koryt ciekłów	Prace wykonane siłami własnymi PGW Wody Polskie

#### 5. Liczba spraw wpływających i prowadzonych przez Nadzór Wodny.

Kwartał	Zgody wodnoprawne na podstawie art. 397 ust. 3 pkt 3 (w związku z art. 240 ust. 5 pkt 1)	Ilość spraw wpływających do NW (wnioski, skargi, inne)
I	2	107
II	2	80
III	3	90
IV	0	87
<b>ROcznie</b>	<b>7</b>	<b>364</b>

ZA ZGODNOŚĆ Z ORYGINAŁEM

09.08.2022

**6. Pozostałe informacje.**

Na obszarze obejmującym Nadzór Wodny w Jaworze w 2020 r. wystąpiły wezbrania i lokalne podtopienia (czerwiec, październik). W trakcie wezbrań sytuacja była stale monitorowana. W okresie zimowym nie stwierdzono występowania zjawisk lodowych w korytach cieków naturalnych administrowanych przez PGW Wody Polskie.

ZA ZGODNOŚĆ Z ORYGINAŁEM

**DYREKTOR WYDZIAŁU**  
Gospodarki Nieruchomościami i Środowiska

03.08.2021

*Kasprzyk*  
**Sylwia Kasprzyk**



1. Zarząd Powiatu w Jaworze przyjął roczne sprawozdania z działań podejmowanych na terenie Nadzoru Wodnego w Legnicy oraz z działań podejmowanych na terenie nadzoru wodnego w Złotoryi na obszarach powiatów: złotoryjskiego, jaworskiego i jeleniogórskiego w 2020 roku

Powyższe stanowisko Zarząd wyraził jednogłośnie (przy 5 głosach „za”, 0 „wstrzymujących się”, 0 „przeciw”).

STAROSTA  
*Kucharczyk*  
Kucharczyk







Państwowe  
Gospodarstwo Wodne  
Wody Polskie

WR.1.3.0312.1.2021.ŁK

*GMP*  
*Audytowy*

Starostwo Powiatowe  
w Jaworze  
6380.2021.DG  
Wpłynęło dn. 30-06-2021  
Przyjęto przez:  
Anna Olko



01T00ETJ7

Legnica, 28 czerwca 2021 r.

*P. B. Janyski*  
*01.07.2021*

Wg rozdzielnika

*GM, 604.38.2021.*

dotyczy: sprawozdania z działań podejmowanych na terenie Nadzoru Wodnego w Legnicy w roku 2020

Działając na podstawie art. 250 ust. 10 i 11 ustawy Prawo wodne (Dz. U. 2021 r. poz. 624) Państwowe Gospodarstwo Wodne Wody Polskie Nadzór Wodny w Legnicy przekazuje w załączeniu sprawozdanie z działań podejmowanych na terenie Nadzoru Wodnego w Legnicy w roku 2020.

KIEROWNIK

*Łukasz Kuczyński*  
Łukasz Kuczyński

Załączniki:

1. Sprawozdanie za rok 2020

Otrzymują:

1. Rada Powiatu Bolesławieckiego, ul. Armii Krajowej 12, 59-700 Bolesławiec
2. Rada Powiatu Jaworskiego, ul. Wrocławska 26, 59-400 Jawor
3. Rada Powiatu Jeleniogórskiego, ul. Kochanowskiego 10, 58-500 Jelenia Góra
4. Rada Powiatu Legnickiego, Pl. Słowiański 1, 59-220 Legnica
5. Rada Miejska Legnicy, Pl. Słowiański 8, 59-220 Legnica
6. Rada Powiatu Lubińskiego, ul. Jana Kilińskiego 12b, 59-300 Lubin
7. Rada Powiatu Lwóweckiego, ul. Szpitalna 4, 59-600 Lwówek Śląski
8. Rada Powiatu Polkowickiego, ul. Św. Sebastiana nr 1 i 1A, 59-100 Polkowice
9. Rada Powiatu Średzkiego, ul. Wrocławska 2, 55-300 Środa Śląska
10. Rada Powiatu Świdnickiego, ul. Marii Skłodowskiej-Curie 7, 58-100 Świdnica
11. Rada Powiatu Złotoryjskiego, Pl. Niepodległości 8, 59-500 Złotoryja
12. Aa

Sprawę prowadzi:

Łukasz Kuczyński  
tel. 76 862 25 87  
[lukasz.kuczynski@wody.gov.pl](mailto:lukasz.kuczynski@wody.gov.pl)

Państwowe Gospodarstwo Wodne Wody Polskie  
Nadzór Wodny w Legnicy  
ul. M. Rataja 32, 59-220 Legnica  
Tel. 76 862 25 87 • e-mail: [nw-legnica@wody.gov.pl](mailto:nw-legnica@wody.gov.pl)

ZA ZOBOWIĄZANIE Z ORYGINAŁEM

*09.07.2021*

DYREKTOR WYDZIAŁU  
Gospodarki Nieruchomościami i Środowiska

*Sylwia Kasprzyk*  
Sylwia Kasprzyk

[www.wody.gov.pl](http://www.wody.gov.pl)





Państwowe  
Gospodarstwo Wodne  
Wody Polskie

**Państwowe Gospodarstwo  
Wodne**

**Wody Polskie**

Nadzór Wodny w Legnicy

ul. Macieja Rataja 32

59-220 Legnica

**SPRAWOZDANIE Z DZIAŁAŃ PODEJMOWANYCH NA TERENIE  
NADZORU WODNEGO W LEGNICY  
NA OBSZARACH POWIATÓW  
BOLESŁAWIECKIEGO, JAWORSKIEGO, JELENIOGÓRSKIEGO,  
LEGNICKIEGO, MIASTA LEGNICA, LUBIŃSKIEGO, LWÓWECKIEGO,  
POLKOWICKIEGO, ŚREDZKIEGO, ŚWIDNICKIEGO  
I ŻŁOTORYJSKIEGO  
ZA ROK 2020**

KIEROWNIK

*Łukasz Kuczyński*  
Łukasz Kuczyński

Legnica, czerwiec 2021 r.

ZA ZGODNOŚĆ Z ORYGINAŁEM

08.07.2021.

DYREKTOR WYDZIAŁU  
Gospodarki Nieruchomościami i Środowiska  
*Sylwia Kasprzyk*  
Sylwia Kasprzyk

## Spis treści:

1. Podstawa prawna sprawozdania
2. Obszar działania Nadzoru Wodnego wraz z mapą i krótką charakterystyką
3. Zestawienie gmin znajdujących się na terenie działania Nadzoru Wodnego
4. Zakres prac wykonanych na terenie działania Nadzoru Wodnego
5. Ilość i rodzaj spraw prowadzonych przez Nadzór Wodny
6. Pozostałe informacje

ZA ZŁODNOŚĆ Z ORYGINAŁEM

09.07.2021.

DYREKTOR WYDZIAŁU  
Gospodarki Nieruchomościami i Środowiska

*Sylvia Kasprzyk*  
Sylvia Kasprzyk

## 1. Podstawa prawna sprawozdania

W związku z obowiązkiem wynikającym z zapisów art. 250 ust. 10 i 11 ustawy z 20 lipca 2017 r. Prawo wodne (Dz. U. z 2021 r. poz. 624) przedstawiam Radzie Powiatu (Miasta) roczne sprawozdanie z działań podejmowanych w roku 2020, na terenie powiatów bolesławieckiego, jaworskiego, jeleniogórskiego, legnickiego, lubińskiego, lwóweckiego, polkowickiego, średzkiego, świdnickiego i złotoryjskiego oraz miasta Legnica przez Państwowe Gospodarstwo Wodne Wody Polskie, Regionalny Zarząd Gospodarki Wodnej we Wrocławiu, Zarząd Zlewni w Legnicy, Nadzór Wodny w Legnicy.

Do podstawowych zadań Nadzoru Wodnego należy w szczególności:

- a) prowadzenie Biura Obsługi Klienta (BOK) oraz biura podawczego w zakresie właściwości nadzoru wodnego,
- b) prowadzenie postępowań administracyjnych w zakresie zgłoszeń wodnoprawnych,
- c) prowadzenie postępowań administracyjnych w sprawach dotyczących zwolnienia od zakazu grodzienia nieruchomości przyległych do publicznych śródlądowych wód powierzchniowych,
- d) załatwianie skarg i wniosków, oraz prowadzenie ich rejestru,
- e) monitorowanie sytuacji na rzekach i ciekach naturalnych oraz informowanie Zarządu Zlewni o zagrożeniach w sytuacji wystąpienia ekstremalnych zjawisk hydrologicznych, prowadzenie współpracy z Centrum Operacyjnym Ochrony Przeciwpowodziowej RZGW,
- f) opiniowanie przekroczenia cieków, przepustów, lokalizacji budynków, wylotów z kanalizacji, stawów, ujęć wody, zbiorników wodnych i innych obiektów,
- g) dokonywanie okresowych przeglądów wód i urządzeń wodnych,
- h) współudział w przygotowywaniu planu w zakresie utrzymania wód, urządzeń wodnych, usuwania szkód oraz uzyskiwania wymaganych prawem decyzji pozwalających na prowadzenie prac utrzymaniowych,
- i) dokonywanie odczytów wskazań urządzeń pomiarowych,
- j) utrzymywanie i eksploatacja urządzeń wodnych oraz cieków naturalnych będących własnością Skarbu Państwa PGW Wody Polskie oraz nadzór nad realizacją prac wykonywanych przez firmy zewnętrzne,
- k) współpraca z jednostkami samorządowymi oraz organami odpowiedzialnymi za ochronę środowiska i gospodarkę wodną w zakresie właściwości nadzoru wodnego,
- l) współudział w zakresie nadzoru nad wykonywaniem obowiązków użytkowników obwodów rybackich,
- m) współpraca w akcji powodziowej i szacowaniu szkód powodziowych,
- n) administrowanie obiektami nadzoru wodnego.

ZA ZGODNOŚĆ Z ORYGINAŁEM DYREKTOR WYDZIAŁU  
Gospodarki Nieruchomościami i Środowiska

09.07.2021

*Sylwia Kasprzyk*  
Sylwia Kasprzyk

## 2. Obszar działania Nadzoru Wodnego wraz z mapą i krótką charakterystyką

Nadzór Wodny Legnica znajduje się w granicach administracyjnych Zarządu Zlewni w Legnicy, na obszarze Regionalnego Zarządu Gospodarki Wodnej we Wrocławiu.

Nadzór Wodny Legnica obejmuje swoim zasięgiem głównie powiat legnicki i miasto Legnica, a także część powiatu bolesławieckiego, jaworskiego, jeleniogórskiego, lubińskiego, lwóweckiego, polkowickiego, średzkiego, świdnickiego i złotoryjskiego.

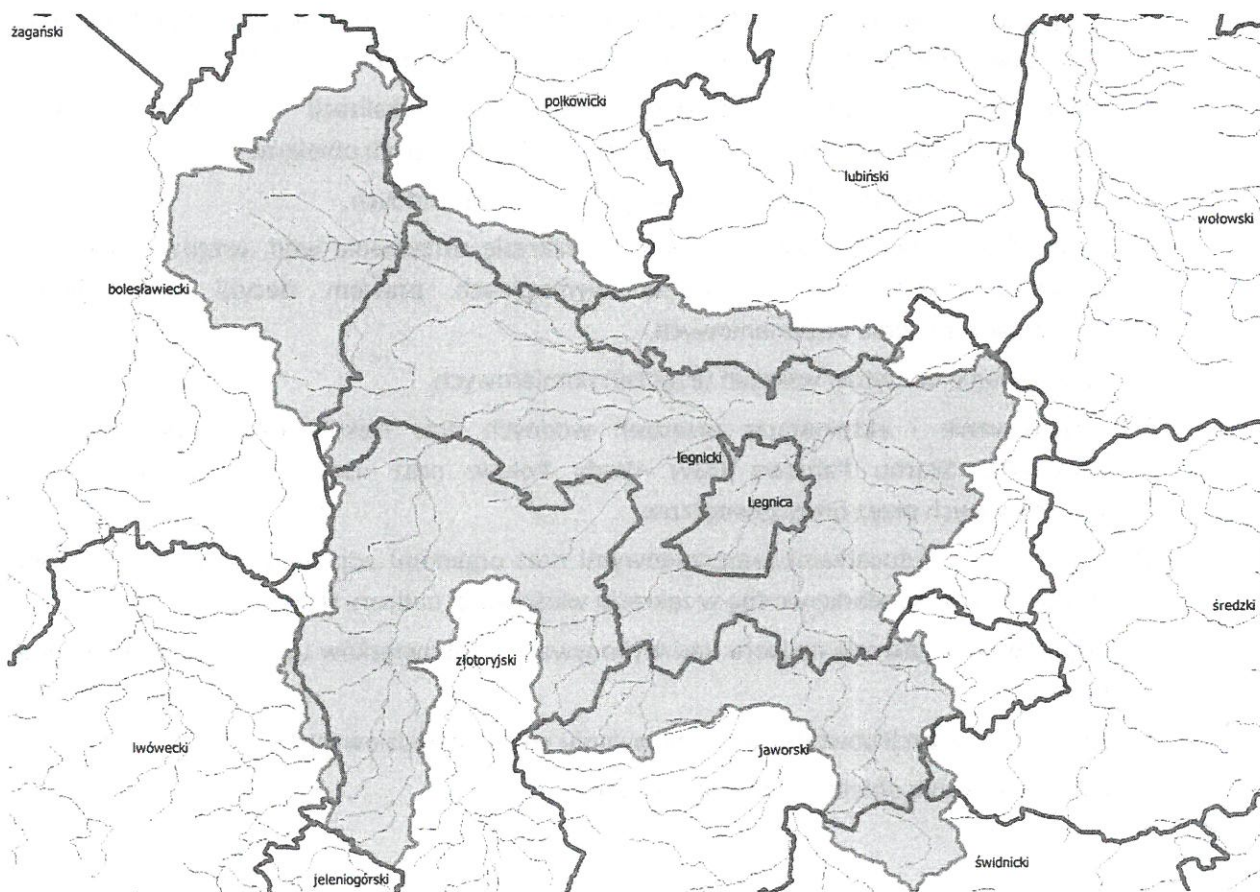
Całkowita powierzchnia obszaru objęta zasięgiem NW Legnica wynosi 1 619,21 km<sup>2</sup>.

Długość cieków naturalnych na terenie administrowanym przez NW Legnica wynosi 591,886 km.

Długość wałów przeciwpowodziowych na terenie administrowanym przez NW Legnica wynosi 112,19 km.

Długość kanałów na terenie administrowanym przez NW Legnica wynosi 42,065 km.

Na terenie NW Legnica Wody Polskie administrują dwoma zbiornikami wodnymi – Zbiornik Wodny Słup na rzece Nysa Szalona oraz Zbiornik Wodny Mściwojów na rzece Wierzbiak.



**Obszar działania NW Legnica**

ZA ZGODNOŚĆ Z ORYGINAŁEM

09.01.2021

DYREKTOR WYDZIAŁU  
Gospodarki Nieruchomościami i Środowiska  
*Kozmy*  
Sylwia Kasprzyk

### 3. Zestawienie gmin znajdujących się na terenie działania Nadzoru Wodnego

Zarząd Zlewni	Nadzór Wodny	Powiat	Gmina
Zarząd Zlewni w Legnicy	Nadzór Wodny Legnica	bolestawiecki	Gromadka
			Warta Bolestawiecka
			Bolestawiec – obszar wiejski
		jaworski	Męcinka
			Wądroże Wielkie
			Mściwojów
			Jawor
		jeleniogórski	Jeżów Sudecki
		legnicki	Chojnów – obszar wiejski
			m. Chojnów
			Miłkowice
			Kunice
			Krotoszyce
			Legnickie Pole
			Prochowice
			Ruja
		m. Legnica	Legnica
		lubiński	Lubin – obszar wiejski
			Ścinawa
		lwówecki	Wleń
			Lwówek Śląski
		polkowicki	Chocianów
		średzki	Udanin
		świdnicki	Dobromierz
			Strzegom
		złotoryjski	Pielgrzymka
			Świerzawa
			Zagrodno
			Złotoryja – obszar wiejski

ZA ZŁODNOŚĆ Z ORYGINAŁEM

09.07.2021

DYREKTOR WYDZIAŁU  
Gospodarki Nieruchomościami i Środowiska

*Sylwia Kasprzyk*  
Sylwia Kasprzyk

#### 4. Zakres prac wykonanych na terenie działania Nadzoru Wodnego

Lp.	Gmina	Nazwa zrealizowanego zadania	Opis zadania	Wartość wykonanych prac
1	m. Legnica	Porozumienie z Gminą Legnica: Uporządkowanie międzywala rzeki Kaczawy w Legnicy	Wykoszenie i uporządkowanie terenu międzywala rzeki Kaczawy w centrum miasta Legnica	58 320,00 zł (30 000,00 zł - koszt poniesiony przez Wody Polskie)
2	Legnickie Pole	Porozumienie z Gminą Legnickie Pole: Konserwacja koryta rzeki Koiszkówka w km 0+000-3+280	Wykoszenie porostów ze skarp wraz z wygrabieniem, usunięcie roślinności korzeniowej się w dnie, ścinanie krzaków i samosiewów, udrożnienie koryta - prace na dł. 3,280 km	82 379,90 zł (77 379,90 zł - koszt poniesiony przez Wody Polskie)
3	Męcinka	Porozumienie z Gminą Męcinka: Sichowianka-utrzymanie ciek w km 0+000-1+990 m. Sichów, gm. Męcinka	Wykoszenie porostów ze skarp wraz z wygrabieniem, oczyszczenie koryta z zatorów, udrożnienie dna z rozplantowaniem urobku, oczyszczenie przepustów, ścinanie drzew z wywozem drewna na miejsce składowania, wykonanie płaszcza betonowego przy istniejącym murze - prace na dł. 1,990 km	40 413,58 zł (36 845,00 zł - koszt poniesiony przez Wody Polskie)
4	Pielgrzymka	Porozumienie z Gminą Pielgrzymka: Utrzymanie ciek Wójcieszynka na terenie m. Pielgrzymka i Twardocice, gm. Pielgrzymka	Wykoszenie skarp i dna rzeki, oczyszczenie koryta z zatorów i odpadów z utylizacją, ścinanie krzewów i samosiewów wraz z utylizacją, usuwanie roślinności korzeniowej się w dnie - prace na dł. 4,600 km	47 986,66 zł (46 174,78 zł - koszt poniesiony przez Wody Polskie)
5	Legnica	Utrzymanie rzeki Wierzbak i Chłodnik	Wykoszenie skarp i dna ciek, wycinka zakrzaczeń i samosiewów wraz z utylizacją hakowanie roślinności dennej, rozbiórka zatoru - prace na dł. 2,860 km	47 712,30 zł
6	Złotoryja, Świerzawa, Pielgrzymka, Zagrodno, Miłkowice, Chojnów	Rzeka Kaczawa, Skora, Czermnica, Prusicki Potok - konserwacja wałów przeciwpowodziowych na terenie powiatu złotoryjskiego; rzeka Skora, Brochotka, Dłuzeń - utrzymanie wałów przeciwpowodziowych na terenie powiatu legnickiego - Nadzór Wodny w Legnicy, Nadzór Wodny w Złotoryi	Utrzymanie wałów przeciwpowodziowych rzek: - Kaczawa na dł. 7,870 km (w tym na terenie NW Złotoryja na dł. 1,329 km), - Skora na dł. 7,434 km, - Czermnica na dł. 2,505 km, - Prusicki Potok na dł. 2,567 km, - Dłuzeń na dł. 1,696 km, - Brochotka na dł. 9,863 km	69 984,00 zł

ZA ZBOGNOŚĆ Z OZYSKAMI  
 09.07.2021  
 DYREKTOR WYDZIAŁU  
 Gospodarki Nieruchomościami i Środowiska  
 Sylwia Kasprzyk



7	Legnica, Prochowice, Krotoszyce, Kunice, Miłkowice	Rzeka Kaczawa i ciek Niecka I - konserwacja wałów przeciwpowodziowych na terenie miasta i powiatu Legnica; Utrzymanie Kanału Bobrek wraz z wałami oraz Kanału Karola wraz z wałami na terenie powiatu legnickiego - Nadzór Wodny w Legnicy,	Utrzymanie wałów przeciwpowodziowych rzek: - Kaczawa na dł. 37,435 km, - Niecka I na dł. 0,994 km, - Kanał Bobrek na dł. 0,939 km, - Kanał Karola na dł. 3,767 km, Utrzymanie Kanału Bobrek na dł. 3,830 km, Utrzymanie Kanału Karola na dł. 4,300 km	120 960,00 zł
8	Legnica, Miłkowice, Chojnów, Krotoszyce, Kunice, Wądroże Wielkie,	Rzeka Czarna Woda, Brenna, Nysa Szalona i Wierzbiak - konserwacja wałów przeciwpowodziowych na terenie powiatu legnickiego i jaworskiego; rzeka Nysa Szalona - konserwacja wałów przeciwpowodziowych oraz międzywała - Nadzór Wodny w Legnicy, Nadzór Wodny w Jaworze	Utrzymanie wałów przeciwpowodziowych rzek: - Czarna Woda na dł. 21,589 km, - Brenna na dł. 6,006 km, - Nysa Szalona na dł. 8,468 km (w tym na terenie NW Jawor na dł. 5,765 km), - Wierzbiak na dł. 5,296 km	51 732,00 zł
9	Krotoszyce Męcinka	Zwiększenie zdolności retencyjnej zlewni ciek Ciekąca - gm. Krotoszyce	Utrzymanie ciek w tym: wykoszenie porostów z dna, skarp ciek i nawierzchni przepustów z wygrabieniem, ścinanie krzewów, usuwanie zatorów z drzew i konarów wraz z utylizacją, odcinkowe odmulenie koryta ciek, oczyszczenie dna na wlotach przepustów i oczyszczenie betonowych elementów przepustów, zabezpieczenie antykorozyjne stalowych prowadnic zastawek na przepustach, wykonanie i założenie drewnianych szandorów - prace na dł. 2,850 km	16 005,00 zł
10	Kunice	Usunięcie Barszczu Sosnowskiego z koryta ciek Jagodziniec w km 4+495 - 5+325 w m. Spalona, gm. Kunice	Wykoszenie porostów ze skarp i dna z rozdrobnieniem, usunięcie Barszczu Sosnowskiego wraz z utylizacją, wycięcie krzaków i samosiewów z utylizacją, usunięcie zatorów i śmieci z koryta ciek - prace na dł. 0,830 km	8 462,40 zł
11	Gromadka	Prace awaryjne na ciek Siekiera - m. Gromadka	Wykoszenie porostów ze skarp ciek wraz z wygrabieniem, ścinanie krzaków i samosiewów wraz z utylizacją, udrożnienie koryta ciek z zatorów, lokalne usuwanie namułu - prace na dł. 0,980 km	6 027,00 zł

ZA ZGODNOŚĆ Z ORYGINAŁEM DYREKTOR WYDZIAŁU  
Gospodarki Nieruchomościami i Środowiska  
09.07.2011.  
Sylvia Kasprzyk

12	Legnica	Redukcja zagrażających konarów i usunięcie zagrażających drzew z koryta cieków Pawłówka w rejonie ul. Działkowej w Legnicy	Ścinanie 16 szt. drzew wraz z wywozem drewna do miejsca składowania, redukcja zagrażających konarów, ścinanie krzewów i samosiewów - prace na dł. 0,125 km	5 940,00 zł
13	Wądroże Wielkie	Wierzbak - prace awaryjne na terenie m. Mierczyce i Wądroże Małe	Wykoszenie porostów ze skarp i dna cieków z wygrabieniem, usunięcie zatorów z wywozem, usunięcie tam bobrowych, docięcie wiatrołomów z utylizacją - prace na dł. 2,362 km	13 705,20 zł
14	Chojnów	Prace interwencyjne na usunięcie zatoru w km 4+375 rzeki Skory w m. Niedźwiedzice, gm. Chojnów	Usunięcie zatoru z drzewa, wywóz drewna do miejsca składowania, utylizacja odpadów pozrębowych	2 337,00 zł
15	Złotoryja, Złotoryja - obszar wiejski	Popowodziowe usunięcie zatorów na rzece Kaczawie - Złotoryja i Rokitnica, gm. Złotoryja	Usunięcie 3 szt. zatorów z pni i konarów wraz z wywozem i utylizacją, ścinanie krzewów, uprzątnięcie terenu - prace wykonane częściowo na terenie NW Złotoryja	7 244,70 zł
16	Mściwojów, Wądroże Wielkie	Wierzbak - prace awaryjne na terenie m. Mściwojów i Mierczyce	Usunięcie zatorów, rozbiórka tam bobrowych, usunięcie wiatrołomu, usunięcie zagrażających konarów wraz z utylizacją - prace na dł. 0,490 km i 0,740 km	9 471,00 zł
17	Chojnów, Mściwojów	Awaryjne usunięcie zagrażających drzew w m. Chojnów i m. Mściwojów	Wycinka 5 szt. drzew wraz z wywozem drewna do miejsca składowania, utylizacja pozostałości po wycince	4 920,00 zł
18	Świerzawa, Zagrodno, Legnica	Awaryjne usunięcie zatorów na terenie NW Legnica - zlewnia rzeki Kaczawy	Wykoszenie porostów ze skarp rzeki z wygrabieniem, ścinanie drzew wraz z utylizacją, usunięcie wywrotów, mechaniczne karczowanie pni wraz z wywozem, plantowanie skarp po karczowaniu, usunięcie przewężeń koryta, rozebranie zatorów	12 115,50 zł
19	Świerzawa	Awaryjne usunięcie drzew z koryta cieków Czermnica w rejonie posesji nr 127 w m. Sokołowice	Ścinanie 2 szt. drzew przy użyciu podnośnika - wraz z wywozem drewna do miejsca składowania i utylizacją pozostałości po wycince	3 348,00 zł

ZA ZGODNOŚĆ Z ORYGINAŁEM

09.07.2021

dyREKTOR WYDZIAŁU  
Gospodarki Nieruchomościami i Środowiska

*Sylvia Kasprzyk*  
Sylvia Kasprzyk

20	m. Chojnów	Udrożnienie odcinka rzeki Skory w rejonie ul. Asnyka w Chojnowie	Usuwanie zatorów z koryta, wykoszenie skarp i dna rzeki, ścinanie krzewów wraz z utylizacją, usuwanie drzew, na dł. 0,350 km	12 300,00 zł
21	Chojnów, Legnica, Miłkowice	Awaryjna wycinka drzew oraz cięcia redukcyjne na terenie działania NW Legnica - zlewnia rz. Kaczawy	Przycięcie zagrażających konarów, ścinanie 4 szt. drzew przy użyciu podnośnika, utylizacja pozostałości po wycince, transport drewna do miejsca składowania, usunięcie wywrotu	8 000,00 zł
22	Prochowice	Awaryjne usunięcie padliny z koryta kanału Bobrek w m. Lisowice gm. Prochowice	Usunięcie i utylizacja martwej zwierzyny z koryta kanału	702,00 zł
23	Miłkowice	Awaryjna naprawa wału w km 2+800 L-2 rzeki Brochotki w Miłkowicach po powodzi	Wykoszenie porostów ze skarp wału z wygrabieniem, ścinanie krzewów z utylizacją, uzupełnienie ubytków, wykonanie przegrody z bentomaty, wzmocnienie stopy skarpy palisadą drewnianą i narzutem kamiennym odtworzenie skarp wału z obsiewem	11 500,00 zł
24	Gromadka, Chojnów - obszar wiejski, m. Chojnów, Legnickie Pole, Mściwojów, Wądroże Wielkie, Strzegom	Doraźne czynności podejmowane siłami własnymi	Rozbieranie tam bobrowych, usuwanie zatorów i usuwanie wywrotów drzew	x

#### 5. Liczba spraw wpływających i prowadzonych przez Nadzór Wodny

Kwartał	Zgody wodnoprawne na podstawie art. 397 ust. 3 pkt 3 (w związku z art. 240 ust. 5 pkt 1)	Ilość spraw wpływających do NW (wnioski, skargi, inne)
I	11	238
II	14	267
III	13	277
IV	12	339
<b>ROCZNIE</b>	50	1121

Podstawa prawna: ustawa z dnia 20 lipca 2017 r. Prawo wodne (Dz. U. z 2021 r. poz. 624)

ZA ZGODNOŚĆ Z ORYGINAŁEM DYREKTOR WYDZIAŁU  
Gospodarki Nieruchomościami i Środowiska

09.07.2021

*Sylvia Kasperzyk*  
Sylvia Kasperzyk

## 6. Pozostałe informacje

Na obszarze obejmującym Nadzór Wodny w Legnicy w 2020 r. wystąpiły wezbrania i lokalne podtopienia (październik). Przekroczone były stany alarmowe na wodowskazach rzeki Kaczawy, Czarnej Wody, Skory, Nysy Szalonej. W okresie zimowym nie stwierdzono występowania zjawisk lodowych w korytach cieków naturalnych administrowanych przez Wody Polskie.

ZA ZGODNOŚĆ Z ORYGINAŁEM DYREKTOR WYDZIAŁU  
Gospodarki Nieruchomościami i Środowiska

09.04.2021,

*Sylwia Kasprzyk*  
Sylwia Kasprzyk



Państwowe  
Gospodarstwo Wodne  
Wody Polskie

Złotoryja, 28.06.2021 r.

*P. B. Dyfala  
02.07.2021*  
*Anna Olko*

Starostwo Powiatowe  
w Jaworze

6440.2021.DG

Wpłynęło dn. 01-07-2021

Przyjęto przez:

Anna Olko



01T00ET0B

W/g rozdzielnika

W związku z obowiązkiem wynikającym z zapisów art. 250 ust. 10 ustawy z 20 lipca 2017 r. Prawo wodne (Dz. U. z 2018 r. poz. 2268 z późn. zm.) PGW Wody Polskie Nadzór Wodny Złotoryja ul. Kard. St. Wyszyńskiego 12a w Złotoryi przesyła sprawozdanie z działań podejmowanych na terenie nadzoru wodnego w Złotoryi na obszarach powiatów:

- złotoryjskiego
- jaworskiego
- jeleniogórskiego

za rok 2020

KIEROWNIK

*Witold Sikora*  
Witold Sikora

Otrzymują:

1. adresat

2. a/a

ZA ZGODNOŚĆ Z ORYGINAŁEM

09.07.2021

DYREKTOR WYDZIAŁU  
Gospodarki Nieruchomościami i Środowiska

*Sylvia Kasprzyk*

Państwowe Gospodarstwo Wodne Wody Polskie  
Nadzór Wodny w Złotoryi

Ul. Kard. St. Wyszyńskiego 12a

tel.: +48 (76) 8180067 | 605182604 | e-mail: nw-zlotoryja@wody.gov.pl

www.wody.gov.pl



Państwowe Gospodarstwo  
Wodne  
Wody Polskie  
Nadzór Wodny w Złotoryi  
Ul. Szkolna 8c/1  
59-500 Złotoryja

**SPRAWOZDANIE Z DZIAŁAŃ PODEJMOWANYCH NA TERENIE  
NADZORU WODNEGO W ZŁOTORYI  
NA OBSZARACH POWIATÓW:**

- ZŁOTORYJSKI
- JAWORSKI
- JELENIOGÓRSKI

**ZA ROK 2020**

Złotoryja, czerwiec 2021 rok

ZA ZGODNOŚĆ Z ORYGINAŁEM

09.07.2021

DYREKTOR WYDZIAŁU  
Gospodarki Nieruchomościami i Środowiska

*Kasprzyk*  
Sylvia Kasprzyk

## Spis treści:

1. Podstawa prawna sprawozdania.
2. Obszar działania Nadzoru Wodnego wraz z mapą i krótką charakterystyką.
3. Zestawienie gmin znajdujących się na terenie działania Nadzoru Wodnego.
4. Zakres prac wykonanych na terenie działania Nadzoru Wodnego.
5. Ilość i rodzaj spraw prowadzonych przez Nadzór Wodny.
6. Pozostałe informacje.

ZA ZGODNOŚĆ Z ORYGINAŁEM

09.07.2021

DYREKTOR WYDZIAŁU  
Gospodarki Nieruchomościami i Środowiska  
*Sylwia Kasprzyk*  
Sylwia Kasprzyk



## 1. Podstawa prawna sprawozdania.

W związku z obowiązkiem wynikającym z zapisów art. 250 ust. 10 ustawy z 20 lipca 2017 r. Prawo wodne (Dz. U. z 2018 r. poz. 2268 z późn. zm.) przedstawiam Radzie Powiatu roczne sprawozdanie z działań podejmowanych w roku 2020, na terenie powiatów Złotoryja, Jawor, Jelenia Góra przez Państwowe Gospodarstwo Wodne Wody Polskie, Regionalny Zarząd Gospodarki Wodnej we Wrocławiu, Zarząd Zlewni w Legnicy, Nadzór Wodny w Złotoryi.

Do podstawowych zadań Nadzoru Wodnego należy w szczególności:

- a) prowadzenie Biura Obsługi Klienta (BOK) oraz biura podawczego w zakresie właściwości nadzoru wodnego,
- b) prowadzenie postępowań administracyjnych w zakresie zgłoszeń wodnoprawnych,
- c) prowadzenie postępowań administracyjnych w sprawach dotyczących zwolnienia od zakazu grodzenia nieruchomości przyległych do publicznych śródlądowych wód powierzchniowych,
- d) załatwianie skarg i wniosków, oraz prowadzenie ich rejestru,
- e) monitorowanie sytuacji na rzekach i ciekach naturalnych oraz informowanie Zarządu Zlewni o zagrożeniach w sytuacji wystąpienia ekstremalnych zjawisk hydrologicznych, prowadzenie współpracy z Centrum Operacyjnym Ochrony Przeciwpowodziowej RZGW,
- f) opiniowanie przekroczenia cieków, przepustów, lokalizacji budynków, wylotów z kanalizacji, stawów, ujęć wody, zbiorników wodnych i innych obiektów,
- g) dokonywanie okresowych przeglądów wód i urządzeń wodnych,
- h) współudział w przygotowywaniu planu w zakresie utrzymania wód, urządzeń wodnych, usuwania szkód oraz uzyskiwania wymaganych prawem decyzji pozwalających na prowadzenie prac utrzymaniowych,
- i) dokonywanie odczytów wskazań urządzeń pomiarowych,
- j) utrzymywanie i eksploatacja urządzeń wodnych oraz cieków naturalnych będących własnością Skarbu Państwa - PGW Wody Polskie oraz ich nadzór nad realizacją prac wykonywanych przez firmy zewnętrzne,
- k) współpraca z jednostkami samorządowymi oraz organami odpowiedzialnymi za ochronę środowiska i gospodarkę wodną w zakresie właściwości nadzoru wodnego,
- l) zapewnienie oznakowania, utrzymywania i kontroli szlaków żeglugowych na śródlądowych drogach wodnych,
- m) współudział w zakresie nadzoru nad wykonywaniem obowiązków użytkowników obwodów rybackich,
- n) współpraca w akcji powodziowej i szacowaniu szkód powodziowych,
- o) administrowanie obiektami nadzoru wodnego.

ZA ZGODNOŚĆ Z ORYGINAŁEM

09.07.2021

DYREKTOR WYDZIAŁU  
Gospodarki Nieruchomościami i Środowiska

*Sylwia Kasprzyk*  
Sylwia Kasprzyk

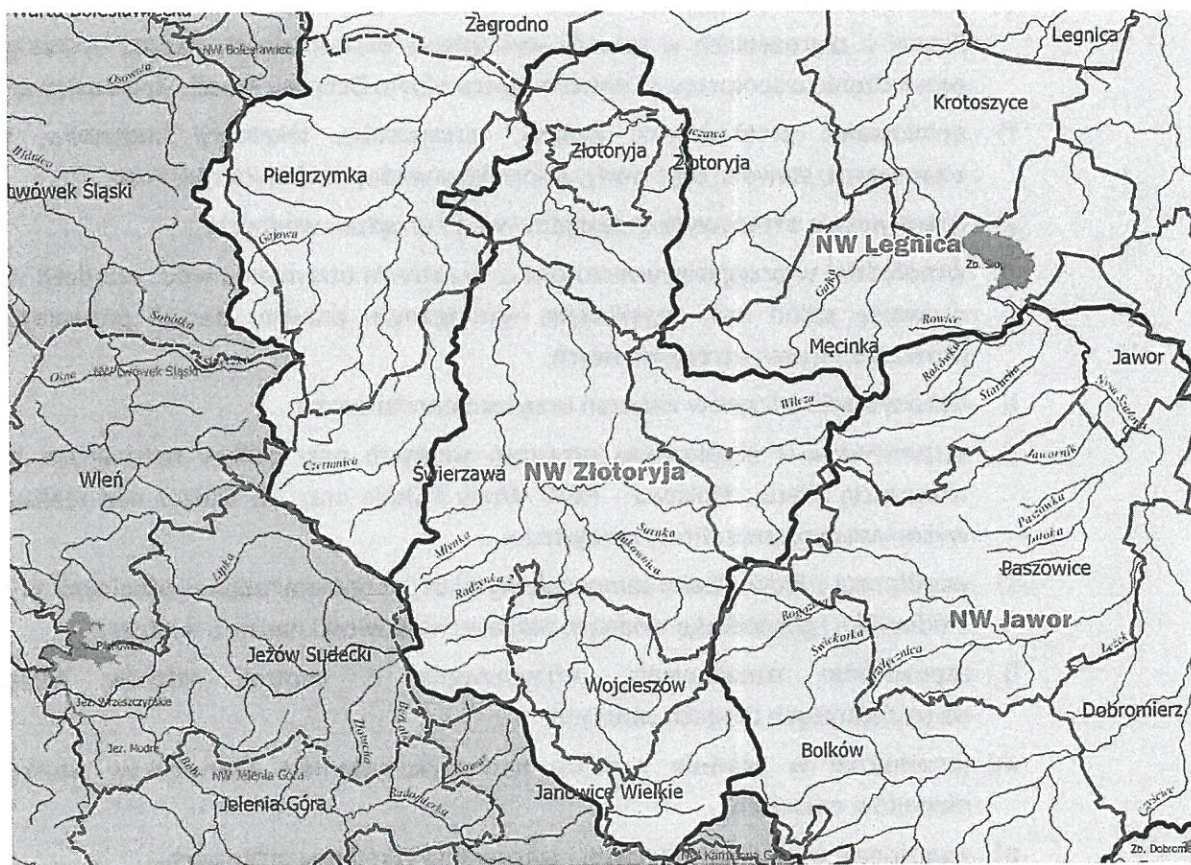
## 2. Obszar działania Nadzoru Wodnego wraz z mapą i krótką charakterystyką.

Nadzór Wodny w Złotorzy obejmuje swoim zasięgiem głównie powiat Złotorzyja a także część powiatu Jawor oraz Jelenia Góra. Całkowita powierzchnia obszaru objęta zasięgiem NW Złotorzyja wynosi 269,28 km<sup>2</sup>.

Na obszarze działania NW Złotorzyja znajdują się 2 suche zbiorniki przeciwpowodziowe; „Świerzawa”, którego zadaniem jest redukcja fali powodziowej ze zlewni cieków Kamiennik celem ochrony miejscowości położonych poniżej zbiornika m.in. m. Świerzawa, Sędziszowa, Nowy Kościół, zbiornik zmniejsza efekt nałożenia się fal cieków Kamiennik oraz Kaczawa, „Kaczorów”, którego zadaniem jest redukcja fali powodziowej ze zlewni górnego odcinka rzeki Kaczawa celem ochrony miejscowości położonych poniżej zbiornika m.in. m. Wojcieszów, Stara Kraśnica oraz Świerzawa.

Długość cieków na terenie administrowanym przez NW Złotorzyja wynosi 158,40 km.

Ponadto NW Złotorzyja monitoruje wały pp rzeki Kaczawa o długości 1,33 km obiekty piętrzące w ilości 7 szt.



- granica Nadzoru Wodnego
- granica administracyjna gminy

ZA ZGODNOŚĆ Z ORYGINAŁEM  
03.07.2021  
DYREKTOR WYDZIAŁU  
Gospodarki Nieruchomościami i Środowiska  
*Kożmyn*  
Sylvia Kasprzyk

### 3. Zestawienie gmin znajdujących się na terenie działania Nadzoru Wodnego.

Zarząd Zlewni	Nadzór Wodny	Powiat	Gmina
Zarząd Zlewni w Legnicy	Złotoryja	Złotoryjski	Miejska Złotoryja
			Zagrodno
			Wiejska Złotoryja
			Pielgrzymka
			Wojcieszów
			Świerzawa
		Jeleniogórski	Janowice Wielkie
		Jaworski	Męcinka
	Bolków		

### 4. Zakres prac wykonanych na terenie działania NW Złotoryja.

L.p.	Gmina	Nazwa zrealizowanego zadania	Opis zadania	Wartość wykonanych prac (zł)
1	Bolków	Porozumienie Utrzymanie ciek Mokrzyna na terenie m. Mysłów gm. Bolków	Celem prac utrzymaniowych było uporządkowanie koryta Mokrzyny przez wycinkę samosiewów, usunięcie zatorów i starych karp, udrożnienie światła mostów i przepustów, odbudowę przyczółka przepustu okularowego	72418,33 W tym PGW WP 62418,33
2	Świerzawa	Porozumienie Utrzymanie ciek Bukownica i Koziniec na terenie gminy Świerzawa	Celem wykonanych prac było umożliwienie swobodnego przepływu wód w korytach cieków na terenie wsi Sędziszowa oraz Dobków. .	24902,41 W tym PGW WP 19902,41
3	Złotoryja Gm. wiejska	Porozumienie Utrzymanie ciek Drażnica w m. Wilków gm. Złotoryja"	Ubezpieczenie brzegu Bukownicy zapobiegło dalszej erozji brzegowej. W ramach zadania NW Złotoryja pełnił funkcję inspektora nadzoru.	13399,43 W tym PGW WP 10000,00
4	Gmina miejska Złotoryja oraz gmina Świerzawa	Zlecenie zewnętrzne Utrzymanie wałów przeciwpowodziowych - koszenie	Prace zapobiegające degradacji korpusów wałów przeciwpowodziowych	3000,00

ZA ZGODNOŚĆ Z ORYGINAŁEM: DYREKTOR WYDZIAŁU  
Gospodarki Nieruchomościami i Środowiska

09. 07. 2021.

*Sylwia Kasprzyk*  
Sylwia Kasprzyk

5	Świerzawa	Wykonanie własne PGW WP przez grupę wsparcia ze Słupa  Utrzymanie suchego zbiornika przeciwpowodziowego Świerzawa	<i>Koszenie korpusu od strony odpowietrznej oraz czasy zbiornika, konserwacja urządzeń upustowych</i>	
6	Wojcieszów/Bolków	Zakończenie remontu suchego zbiornika przeciwpowodziowego „Kaczorów”	Prace stanowiące o bezpieczeństwie budowli oraz bezpieczeństwie mieszkańców.	15 000 000
7	Świerzawa	Współpraca z PSP Złotoryja	<i>Wycinka drzewa w m. Dobków oraz Nowy Kościół w celu likwidacji powstałego zagrożenia dla życia mieszkańców.</i>	
8	Gmina wiejska Złotoryja	Grupa wsparcia własna	<i>Likwidacja zatorów w rzece Kaczawa spowodowanych przez bobry m. Jerzmanice</i>	
9	Gmina Świerzawa	Grupa wsparcia własna	<i>Likwidacja zatorów w rzece Kamiennik spowodowanych przez bobry m. Świerzawa</i>	
10	Gmina Świerzawa	Grupa wsparcia własna	<i>Likwidacja zatorów w rzece Kaczawa spowodowanych przez wezbrania październikowe</i>	

ZA ZGODNOŚĆ Z ORYGINAŁEM

09.07.2021

DYREKTOR WYDZIAŁU  
Gospodarki Nieruchomościami i Środowiska

*Sylwia Kasprzyk*  
Sylwia Kasprzyk

## 5. Liczba spraw wpływających i prowadzonych przez Nadzór Wodny.

Podstawa prawna: Prawo wodne z 20 lipca 2017 r. Dz. U. 2018. 2268 ze zmianami

Kwartał	Zgody wodnoprawne na podstawie art. 397 ust. 3 pkt 3 (w związku z art. 240 ust. 5 pkt 1)	Ilość spraw wpływających do NW (wnioski, skargi, inne)
I	4	19
II	4	44
III	5	51
IV	4	37
<b>ROCZNIE</b>	17	151

## 6. Pozostałe informacje.

Na terenie obejmującym Nadzór Wodny w Złotoryi zaobserwowano : podtopienia i wezbrania w miesiącu październiku na rzece Kaczawa. Nie zanotowano zjawisk lodowych.


Drastycznie obniżył się poziom wód powierzchniowych oraz wód gruntowych.

Nadzór wodny Złotoryja wykonuje kontrole okresowe budowli przeciwpowodziowych oraz innych budowli i urządzeń wodnych na podstawie Prawo budowlane Dz.U.2020.1333 art. 62 w granicach Nadzorów Wodnych Legnica oraz Jawor i Złotoryja.


KIEROWNIK  
  
Witold Sikora

ZA ZGODNOŚĆ Z ORYGINAŁEM

09.07.2021.

DYREKTOR WYDZIAŁU  
Gospodarki Nieruchomościami i Środowiska  
  
Sylwia Kasprzyk





Państwowe  
Gospodarstwo Wodne  
Wody Polskie

WR.1.5.0312.1.2021.BK  
RKW-2021-3429

Starostwo Powiatowe  
w Jaworze  
5993.2021.DG  
Wpłynęło dn. 18-06-2021  
Przyjęto przez:  
Anna Oiko



01T00ESVI

Wałbrzych, 16 czerwca 2021 r.

GMS, 609, 34, 2021

A. B. Jędrzejko  
2021.06.16

wg rozdzielnika

W związku z obowiązkiem wynikającym z zapisów art. 250 ust. 10 ustawy z 20 lipca 2017 r. Prawo wodne (Dz. U. z 2021 r. poz. 624 ze zm.) w załączeniu przekazuję roczne sprawozdanie z działań podejmowanych w roku 2020 na terenie powiatów: M. Wałbrzych, wałbrzyskiego, świdnickiego, dzierzoniowskiego, kłodzkiego i jaworskiego przez Państwowe Gospodarstwo Wodne Wody Polskie, Regionalny Zarząd Gospodarki Wodnej we Wrocławiu, Zarząd Zlewni w Legnicy, Nadzór Wodny w Wałbrzychu.

KIEROWNIK

Beata Kwiatkowska

Otrzymują:

1. Rada Miejska Wałbrzycha  
Plac Magistracki 1  
58-300 Wałbrzych
2. Rada Powiatu Wałbrzyskiego  
Al. Wyzwolenia 24  
58-300 Wałbrzych
3. Rada Powiatu Świdnickiego  
ul. Marii Skłodowskiej-Curie 7  
58-100 Świdnica
4. Rada Powiatu Dzierżoniowskiego  
ul. Świdnicka 38  
58-200 Dzierżonów
5. Rada Powiatu Kłodzkiego  
ul. Okrzei 1  
57-300 Kłodzko
6. Rada Powiatu Jaworskiego  
ul. Wrocławska 26  
59-400 Jawor
7. a/a


Państwowe Gospodarstwo Wodne Wody Polskie

Nadzór Wodny Wałbrzych

ul. Słowackiego 23a, 58-300 Wałbrzych

tel./fax:+48 (74) 842 12 77, kom. 608-639-650 | e-mail:nw-walbrzych@wody.gov.pl

www.wody.gov.pl







Państwowe  
Gospodarstwo Wodne  
Wody Polskie

**Państwowe Gospodarstwo  
Wodne  
Wody Polskie**  
Nadzór Wodny Wałbrzych  
ul. Słowackiego 23A  
58-300 Wałbrzych

**SPRAWOZDANIE Z DZIAŁAŃ PODEJMOWANYCH NA TERENIE  
NADZORU WODNEGO WAŁBRZYCH  
NA OBSZARACH POWIATÓW: M. WAŁBRZYCH, WAŁBRZYSKIEGO,  
ŚWIDNICKIEGO, DZIERŻONIOWSKIEGO, KŁODZKIEGO,  
JAWORSKIEGO  
ZA ROK 2020**

Wałbrzych, czerwiec 2021 rok

## **Spis treści:**

- 1. Podstawa prawna sprawozdania.**
- 2. Obszar działania Nadzoru Wodnego wraz z mapą i krótką charakterystyką.**
- 3. Zestawienie gmin znajdujących się na terenie działania Nadzoru Wodnego.**
- 4. Zakres prac wykonanych na terenie działania Nadzoru Wodnego.**
- 5. Ilość i rodzaj spraw prowadzonych przez Nadzór Wodny.**
- 6. Pozostałe informacje.**

## 1. Podstawa prawna sprawozdania.

W związku z obowiązkiem wynikającym z zapisów art. 250 ust. 10 ustawy z 20 lipca 2017 r. Prawo wodne (Dz. U. z 2021 r. poz. 624 z późn. zm.) przedstawiam Radzie Powiatu (Miasta) roczne sprawozdanie z działań podejmowanych w roku 2020, na terenie powiatów: M. Wałbrzych, wałbrzyskiego, świdnickiego, dzierzoniowskiego, kłodzkiego i jaworskiego przez Państwowe Gospodarstwo Wodne Wody Polskie, Regionalny Zarząd Gospodarki Wodnej we Wrocławiu, Zarząd Zlewni w Legnicy, Nadzór Wodny Wałbrzych.

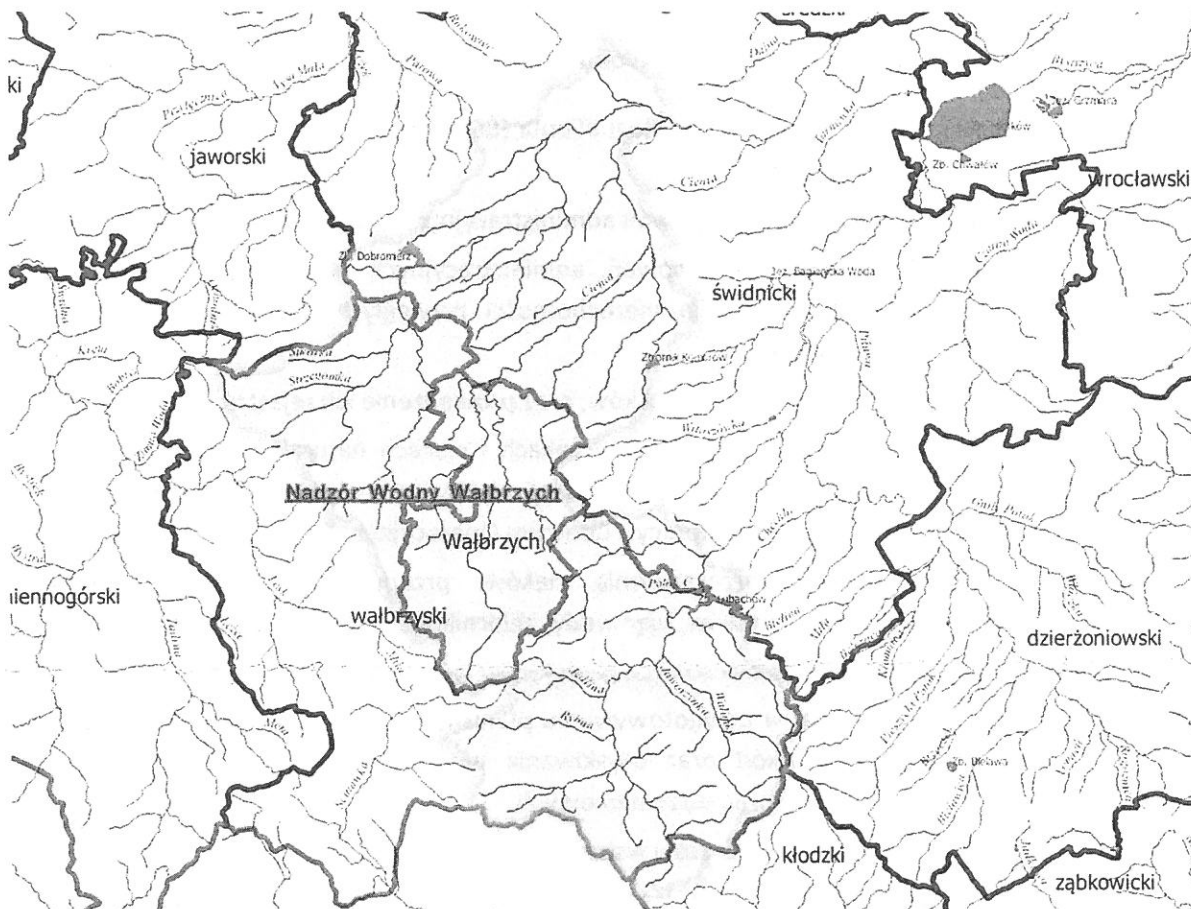
Do podstawowych zadań Nadzoru Wodnego należy w szczególności:

- a) prowadzenie Biura Obsługi Klienta (BOK) oraz biura podawczego w zakresie właściwości nadzoru wodnego,
- b) prowadzenie postępowań administracyjnych w zakresie zgłoszeń wodnoprawnych,
- c) prowadzenie postępowań administracyjnych w sprawach dotyczących zwolnienia od zakazu grodzienia nieruchomości przyległych do publicznych śródlądowych wód powierzchniowych,
- d) załatwianie skarg i wniosków, oraz prowadzenie ich rejestru,
- e) monitorowanie sytuacji na rzekach i ciekach naturalnych oraz informowanie Zarządu Zlewni o zagrożeniach w sytuacji wystąpienia ekstremalnych zjawisk hydrologicznych, prowadzenie współpracy z Centrum Operacyjnym Ochrony Przeciwpowodziowej RZGW,
- f) opiniowanie przekroczenia cieków, przepustów, lokalizacji budynków, wylotów z kanalizacji, stawów, ujęć wody, zbiorników wodnych i innych obiektów,
- g) dokonywanie okresowych przeglądów wód i urządzeń wodnych,
- h) współudział w przygotowywaniu planu w zakresie utrzymania wód, urządzeń wodnych, usuwania szkód oraz uzyskiwania wymaganych prawem decyzji pozwalających na prowadzenie prac utrzymaniowych,
- i) dokonywanie odczytów wskazań urządzeń pomiarowych,
- j) utrzymywanie i eksploatacja urządzeń wodnych oraz cieków naturalnych będących własnością Skarbu Państwa - PGW Wody Polskie oraz ich nadzór nad realizacją prac wykonywanych przez firmy zewnętrzne,
- k) współpraca z jednostkami samorządowymi oraz organami odpowiedzialnymi za ochronę środowiska i gospodarkę wodną w zakresie właściwości nadzoru wodnego,
- l) zapewnienie oznakowania, utrzymywania i kontroli szlaków żeglugowych na śródlądowych drogach wodnych,
- m) współudział w zakresie nadzoru nad wykonywaniem obowiązków użytkowników obwodów rybackich,
- n) współpraca w akcji powodziowej i szacowaniu szkód powodziowych,
- o) administrowanie obiektami nadzoru wodnego.

## 2. Obszar działania Nadzoru Wodnego wraz z mapą i krótką charakterystyką.

Nadzór Wodny Wałbrzych obejmuje swoim zasięgiem głównie powiat M. Wałbrzych, a także część powiatów: wałbrzyskiego, świdnickiego, dzierzoniowskiego, kłodzkiego i jaworskiego. Całkowita powierzchnia obszaru objęta zasięgiem NW Wałbrzych wynosi 513,11 km<sup>2</sup>.

Długość cieków na terenie administrowanym przez NW Wałbrzych wynosi 294 km.



Mapka terenu działalności NW Wałbrzych na tle podziału administracyjnego

## 3. Zestawienie gmin znajdujących się na terenie działania Nadzoru Wodnego.

Zarząd Zlewni	Nadzór Wodny	Powiat	Gmina
Zarząd Zlewni w Legnicy	Wałbrzych	M. Wałbrzych	M. Wałbrzych
		wałbrzyski	Boguszów-Gorce
			Czarny Bór
			Głuszycza
			Jedlina-Zdrój
			Mieroszów
			Stare Bogaczowice
			Szczawno-Zdrój
			Walim

			Dobromierz
			Jaworzyna Śląska
		świdnicki	Strzegom
			Świdnica
			Świebodzice
		dzierżoniowski	Pieszycy
		kłodzki	Nowa Ruda
		jaworski	Bolków

#### 4. Zakres prac wykonanych na terenie działania NW Wałbrzych.

L.p.	Gmina	Nazwa zrealizowanego zadania	Opis zadania	Wartość wykonanych prac
1	Strzegom	Utrzymanie koryta rzeki Strzegomki na terenie miasta Strzegom	Prace konserwacyjne na rzece Strzegomka w km 51+746-53+286 polegające na wykoszeniu i wygrabieniu z koryta porostów i krzaków, wycięciu obumarłych drzew, realizowane w porozumieniu z Gminą Strzegom	10.100,00 zł
2	Strzegom	Utrzymanie koryta rzeki Strzegomki na odcinku Stawiska - Modłecin Mały	Prace konserwacyjne na rzece Strzegomka w km 56+000-59+000 polegające na wykoszeniu porostów ze skarp ciekłu, ścinaniu drobnych drzew i krzewów w celu prześwietlenia koryta oraz lokalnym usunięciu zatorów dla poprawy przepływu wód, realizowane w porozumieniu z Gminą Strzegom	65.799,99 zł
3	Strzegom	Rzeka Strzegomka – konserwacja wałów przeciwpowodziowych w m. Granica, Międzyrzecze, Morawa	Prace konserwacyjne polegające na jednokrotnym wykoszeniu korony i skarp wałów oraz międzywala, usunięciu krzaków i podszycia w celu ochrony przed powodzią	15 598,13 zł
4	Świebodzice	Utrzymanie rzeki Pełcznica na terenie gminy Świebodzice	Prace utrzymaniowe polegające na usunięciu łach z koryta rzeki w dwóch lokalizacjach, wycince drzew suchych oraz cięciach korekcyjnych drzew stanowiących zagrożenie bezpieczeństwa, realizowane w porozumieniu z Gminą Świebodzice	47.678,00 zł
5	Walim	Interwencyjne usunięcie drzewa przy ul. Bystrzyckiej 25 w Dzieńmorowicach	Usunięcie rozłamanego drzewa stanowiącego zagrożenie dla bezpieczeństwa ludzi i mienia	3.888,00 zł

6	Stare Bogaczowice	Interwencyjne usunięcie złomu drzewa zalegającego w korycie potoku Czyżynka w m. Struga	Usunięcie zatoru z powalonego drzewa w celu przywrócenia drożności cieku	1.069,20 zł
7	Walim Wałbrzych	Interwencyjne usunięcie 2 drzew z terenu NW Wałbrzych stanowiących zagrożenie	Usunięcie drzew stanowiących zagrożenie dla bezpieczeństwa ludzi i mienia: - z potoku Rusinówka w rejonie ul. Bystrzyckiej 32 w Dziećmorowicach; - z potoku Poniatówka w rejonie ul. Orkana 100A w Wałbrzychu	5.994,00 zł

#### 5. Liczba spraw wpływających i prowadzonych przez Nadzór Wodny.

Podstawa prawna: Prawo wodne z 20 lipca 2017 r. Dz. U. 2021. 624 ze zm.

Kwartał	Zgody wodnoprawne na podstawie art. 397 ust. 3 pkt 3 (w związku z art. 240 ust. 5 pkt 1)	Ilość spraw wpływających do NW (wnioski, skargi, inne)
I	5	66
II	6	67
III	4	76
IV	4	95
<b>ROZNI</b>	<b>19</b>	<b>304</b>

#### 6. Pozostałe informacje.

Np. informacja o wystąpieniu podtopień, wezbrań, zjawisk lodowych czy też suszy na terenie obejmującym Nadzór Wodny.

KIEROWNIK  
  
 Beata Kwiatkowska